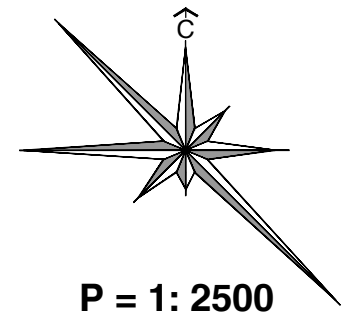




ИЗМЕНЕ И ДОПУНЕ ПЛАНА ГЕНЕРАЛНЕ РЕГУЛАЦИЈЕ НАСЕЉА ИРИГ

- НАЦРТ -




ПЛАН ОДРЕЂИВАЊА ПОВРШИНА И КАПАЦИТЕТА ЈАВНЕ НАМЕНЕ

ГРАЂЕВИНСКО ЗЕМЉИШТЕ У ГРАЂЕВИНСКОМ ПОДРУЧЈУ НАСЕЉА

-  ПОВРШИНЕ ЈАВНЕ НАМЕНЕ
-  ПОВРШИНЕ ОСТАЛЕ НАМЕНЕ

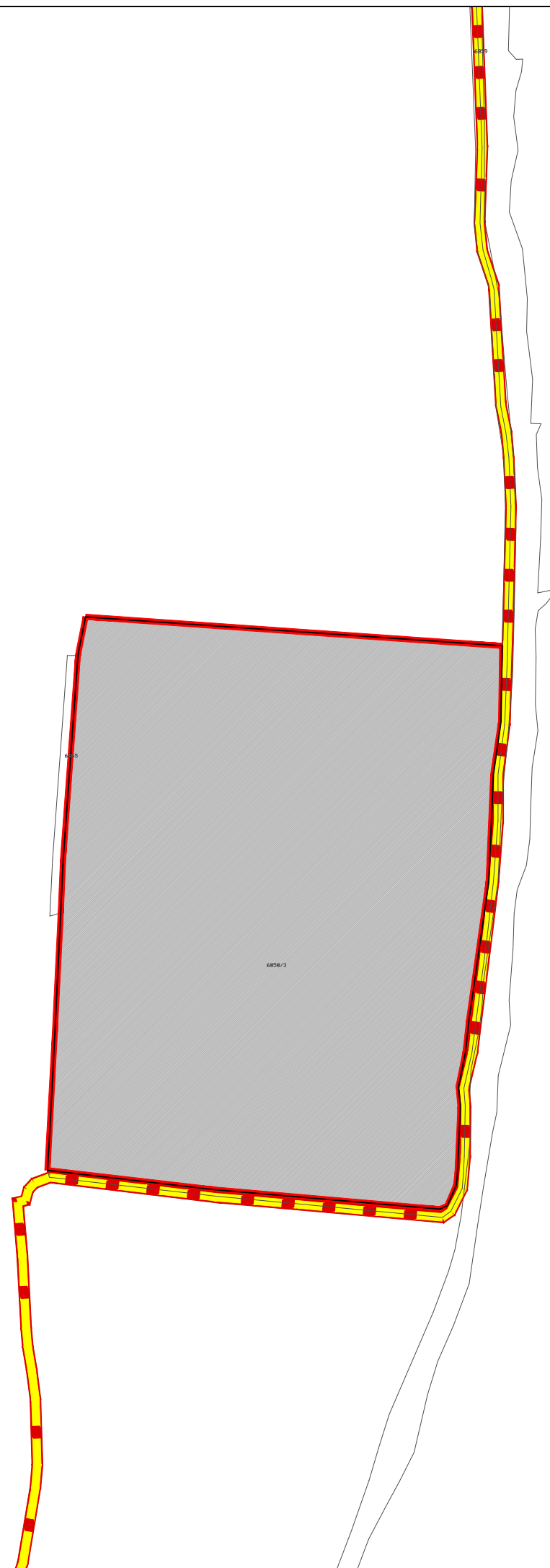
24 БРОЈ БЛОКА



 ГРАНИЦА ОБУХВАТА ИЗМЕНА И ДОПУНА ПЛАНА ГЕНЕРАЛНЕ РЕГУЛАЦИЈЕ НАСЕЉА ИРИГ

 ГРАНИЦА ГРАЂЕВИНСКОГ ПОДРУЧЈА НАСЕЉА

 ГРАНИЦА ОБУХВАТА ПЛАНА ГЕНЕРАЛНЕ РЕГУЛАЦИЈЕ НАСЕЉА ИРИГ

24



НОСИЛАЦ ИЗРАДЕ ПЛАНА		ОПШТИНА: И Р И Г	Печат и потпис:
ОБРАЂИВАЧ		ОВЛАШЋЕНО ЛИЦЕ: ЈП "ЗАВОД ЗА УРБАНИЗАМ ВОЈВОДИНЕ" ВД ДИРЕКТОРА: ПРЕДРАГ КНЕЖЕВИЋ, дипл. правник ПОМОЋНИК ДИРЕКТОРА: мр ВЛАДИМИР ПИХЛЕР, дипл. инж. арх.	Печат и потпис:
НАЗИВ ПЛАНА	ИЗМЕНЕ И ДОПУНЕ ПЛАНА ГЕНЕРАЛНЕ РЕГУЛАЦИЈЕ НАСЕЉА ИРИГ		
НАЗИВ КАРТЕ	ПЛАН ОДРЕЂИВАЊА ПОВРШИНА И КАПАЦИТЕТА ЈАВНЕ НАМЕНЕ - локација 3		
ОДГОВОРНИ УРБАНИСТА	ЗОРИЦА БОШЊАЧИЋ, мастер инж. арх.		Печат и потпис:
САРАДНИЦИ	ЗОРИЦА БОШЊАЧИЋ, мастер инж. арх.		
Е - 2888	Размера: 1 : 2500	Датум: мај 2023.	Број листа: 3.3.