





ИЗМЕНЕ И ДОПУНЕ ПЛАНА ГЕНЕРАЛНЕ РЕГУЛАЦИЈЕ НАСЕЉА ИРИГ

- НАЦРТ -



Р = 1 : 250

РЕГУЛАЦИОНИ ПЛАН СА АНАЛИТИЧКО-ГЕОДЕТСКИМ ЕЛЕМЕНТИМА ЗА ОБЕЛЕЖАВАЊЕ - ДЕТАЉ ДЗ

-  РЕГУЛАЦИОНА ЛИНИЈА
-  ПЛАНИРАНА РЕГУЛАЦИОНА ЛИНИЈА
-  ГРАНИЦЕ ПАРЦЕЛЕ КОЈЕ СЕ УКИДАЈУ

ознака тачке	Y	X
1	7410845.23	4995605.25
2	7410847.63	4995597.81
3	7410849.92	4995591.15
4	7410847.25	4995571.25
5	7410812.22	4995594.26
6	7410822.7	4995597.75

НОСИЛАЦ ИЗРАДЕ ПЛАНА		ОПШТИНА: ИРИГ	Печат и потпис:
		ОВЛАШЋЕНО ЛИЦЕ:	
ОБРАЂИВАЧ		ЈП "ЗАВОД ЗА УРБАНИЗАМ ВОЈВОДИНЕ"	Печат и потпис:
		ВД ДИРЕКТОРА: ПРЕДРАГ КНЕЖЕВИЋ, дипл. правник ПОМОЋНИК ДИРЕКТОРА: мр ВЛАДИМИР ПИХЛЕР, дипл. инж. арх.	
НАЗИВ ПЛАНА	ИЗМЕНЕ И ДОПУНЕ ПЛАНА ГЕНЕРАЛНЕ РЕГУЛАЦИЈЕ НАСЕЉА ИРИГ		
НАЗИВ КАРТЕ	РЕГУЛАЦИОНИ ПЛАН СА АНАЛИТИЧКО-ГЕОДЕТСКИМ ЕЛЕМЕНТИМА ЗА ОБЕЛЕЖАВАЊЕ - ДЕТАЉ ДЗ		
ОДГОВОРНИ УРБАНИСТА	ЗОРИЦА БОШЊАЧИЋ, мастер инж. арх.		Печат и потпис:
САРАДНИЦИ	МИЛКО БОШЊАЧИЋ, мастер инж. геод. БАНЕ СВИТЛИЦА геод. техн.		
Е - 2888	Размера: 1 : 250	Датум: март 2023.	Број листа: 5.1.ДЗ

