








ИЗМЕНЕ И ДОПУНЕ ПЛАНА ГЕНЕРАЛНЕ РЕГУЛАЦИЈЕ НАСЕЉА ИРИГ



- НАЦРТ -



P = 1: 2500

ЗАШТИТА ПРИРОДНИХ ДОБАРА

-  СТАНИШТЕ СТРОГО ЗАШТИЋЕНИХ И ЗАШТИЋЕНИХ ДИВЉИХ ВРСТА ОД НАЦИОНАЛНОГ ЗНАЧАЈА
-  ЕКОЛОШКИ КОРИДОР
-  ЗЕЛЕНИ ТАМПОН ПОЈАС - 20m
-  ГРАНИЦА ОБУХВАТА ИЗМЕНА И ДОПУНА ПЛАНА ГЕНЕРАЛНЕ РЕГУЛАЦИЈЕ НАСЕЉА ИРИГ
-  ГРАНИЦА ГРАЂЕВИНСКОГ ПОДРУЧЈА НАСЕЉА
-  ГРАНИЦА ОБУХВАТА ПЛАНА ГЕНЕРАЛНЕ РЕГУЛАЦИЈЕ НАСЕЉА ИРИГ

НОСИЛАЦ ИЗРАДЕ ПЛАНА		ОПШТИНА: И Р И Г	Печат и потпис:
		ОВЛАШЋЕНО ЛИЦЕ:	
ОБРАЂИВАЧ		ЈП "ЗАВОД ЗА УРБАНИЗАМ ВОЈВОДИНЕ" ВД ДИРЕКТОРА: ПРЕДРАГ КНЕЖЕВИЋ, дипл. правник ПОМОЋНИК ДИРЕКТОРА: мр ВЛАДИМИР ПИХЛЕР, дипл. инж. арх.	Печат и потпис:
НАЗИВ ПЛАНА	ИЗМЕНЕ И ДОПУНЕ ПЛАНА ГЕНЕРАЛНЕ РЕГУЛАЦИЈЕ НАСЕЉА ИРИГ		
НАЗИВ КАРТЕ	ЗАШТИТА КУЛТУРНИХ И ПРИРОДНИХ ДОБАРА - локација 2		
ОДГОВОРНИ УРБАНИСТА	ЗОРИЦА БОШЊАЧИЋ, мастер инж. арх.		Печат и потпис:
САРАДНИЦИ	НАТАША МЕДИЋ КОРОЛИЈА, мастер инж. пејз. арх.		
Е - 2888	Размера: 1 : 2500	Датум: мај 2023.	Број листа: 5.2.

