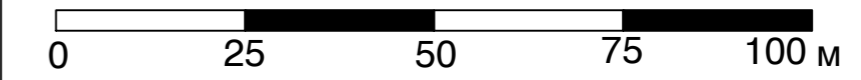











ПЛАН ДЕТАЉНЕ РЕГУЛАЦИЈЕ КОМПЛЕКСА ВИШЕПОРОДИЧНОГ СТАНОВАЊА У ДЕЛУ ЖЕЛЕЗНИЧКЕ УЛИЦЕ У НАСЕЉУ ВРДНИК



↑
С
↓
P=1:500

ГРАНИЦЕ ПЛАНА И ПОСТОЈЕЋА НАМЕНА ПОВРШИНА У ОБУХВАТУ ПЛАНА

-  ПОРОДИЧНО СТАНОВАЊЕ
-  ДЕО ПОТОКА "КУДОШ"
-  ЛИНИЈСКО ЗЕЛЕНИЛО
-  УЛИЧНИ КОРИДОРИ
-  ОБЈЕКАТ ПРЕКО ДЕЛА ПОТОКА (МОСТ)
-  ОБУХВАТ ПЛАНА ПРЕМА ОДЛУЦИ О ИЗРАДИ ПЛАНА ("Сп. лист општина Срема", бр. 14/22)
-  ПЛАНИРАНИ ОБУХВАТ ПЛАНА

НОСИЛАЦ ИЗРАДЕ ПЛАНА	 ОПШТИНА: И Р И Г ОВЛАШЋЕНО ЛИЦЕ:	Печат и потпис:
ОБРАЂИВАЧ	 ЈП "ЗАВОД ЗА УРБАНИЗАМ ВОЈВОДИНЕ" ВД ДИРЕКТОРА: ПРЕДРАГ КНЕЖЕВИЋ, дипл.правник ПОМОЋНИК ДИРЕКТОРА: мр ВЛАДИМИР ПИХЛЕР, дипл.инж.арх.	Печат и потпис:
НАЗИВ ПЛАНА	ПЛАН ДЕТАЉНЕ РЕГУЛАЦИЈЕ КОМПЛЕКСА ВИШЕПОРОДИЧНОГ СТАНОВАЊА У ДЕЛУ ЖЕЛЕЗНИЧКЕ УЛИЦЕ У НАСЕЉУ ВРДНИК	
НАЗИВ КАРТЕ	ГРАНИЦЕ ПЛАНА И ПОСТОЈЕЋА НАМЕНА ПОВРШИНА У ОБУХВАТУ ПЛАНА	
ОДГОВОРНИ УРБАНИСТА	РАДОВАНКА ШКРБИЋ, дипл.инж.арх.	Печат и потпис:
САРАДНИЦИ	МАРИЈА ЗЕЦ, дипл.инж.саоб. БРАНКО МИЛОВАНОВИЋ, дипл.инж.мел. НАТАША МЕДИЋ КОРОЛИЈА, маст.инж.пејз.арх. РАДОВАН РИСТИЋ, ел.техн.	
Е- 2843	Размера: 1 : 500	Датум: август 2023.
		1.1.

