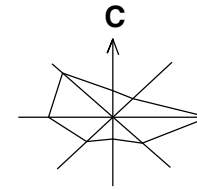


ПЛАН ДЕТАЉНЕ РЕГУЛАЦИЈЕ УГОСТИТЕЉСКОГ КОМПЛЕКСА "VILA GREEN DAY" У ИРИГУ

- НАЦРТ -



0 25 50 75 100м

P-1:1000

САОБРАЋАЈНА ИНФРАСТРУКТУРА И НИВЕЛАЦИЈА

РЕГУЛАЦИЈА

- REGULACIONA LINIJA DRZAVNOG PUTA
- GRABEVINSKA PARCELA INTERNE SAOBRAJAJNICE

САОБРАЋАЈНА ИНФРАСТРУКТУРА



- DRZAVNI PUT
- INTERNA SAOBRAJAJNICA
- СТАЦИОНАЖА ДРЖАВНОГ ПУТА

НИВЕЛАЦИЈА

- КОТА НИВЕЛЕТЕ
- НАГИБ НИВЕЛЕТЕ

- ГРАНИЦА ОБУХВАТА ПЛАНА
- ГРАНИЦА НАЦИОНАЛНОГ ПАРКА "ФРУШКА ГОРА"
- ГРАНИЦА ПОДРУЧЈА ПОСЕБНЕ НАМЕНЕ НАЦИОНАЛНОГ ПАРКА "ФРУШКА ГОРА"



НОСИЛАЦ ИЗРАДЕ ПЛАНА		ОПШТИНА: И Р И Г	Печат и потпис:
		ОВЛАШЋЕНО ЛИЦЕ:	
ОБРАЂИВАЧ		ЈП "ЗАВОД ЗА УРБАНИЗАМ ВОЈВОДИНЕ"	Печат и потпис:
		ВД ДИРЕКТОРА: ПРЕДРАГ КНЕЖЕВИЋ, дипл. правник ПОМОЋНИК ДИРЕКТОРА: мр ВЛАДИМИР ПИХЛЕР, дипл. инж. арх.	
НАЗИВ ПЛАНА	ПЛАН ДЕТАЉНЕ РЕГУЛАЦИЈЕ УГОСТИТЕЉСКОГ КОМПЛЕКСА "VILA GREEN DAY" У ИРИГУ		
НАЗИВ КАРТЕ	САОБРАЋАЈНА ИНФРАСТРУКТУРА И НИВЕЛАЦИЈА		
ОДГОВОРНИ УРБАНИСТА	ТАЊА КОВАЧЕВИЋ, маст.инж.арх.	Печат и потпис:	
САРАДНИЦИ	МАРИЈА ЗЕЦ, маст.инж.саобр.	БАНЕ СВИТИЛИЦА, геод. техн.	
Е - 2838	Размера: 1 : 1000	Датум: Јануар 2023.	Број листа: 4.