


**РЕПУБЛИКА СРБИЈА
ОПШТИНА ИРИГ
ОПШТИНСКО ВЕЋЕ**



ОПШТИНА ИРИГ

**ОПЕРАТИВНИ ПЛАН
ОДБРАНЕ ОД ПОПЛАВА ЗА ВОДЕ II РЕДА НА ТЕРИТОРИЈИ
ОПШТИНЕ ИРИГ**

Март 2020. године

На основу члана 29. Закона о смањењу ризика од катастрофа и управљању ванредним ситуацијама („Сл. гласник РС“, број 87/2018), члана 55. став 5. Закона о водама („Сл. гласник РС“, број 30/2010 ,93/2012 и 101/2016), и члана 20. Закона о локалној самоуправи („Сл. гласник РС“, број 129/07, 83/14 – други закон, 101/16 – др. закон и 47/18) Општинско веће Општине Ириг, дана 09. марта 2020. године доноси

ОПЕРАТИВНИ ПЛАН ОДБРАНЕ ОД ПОПЛАВА ЗА ВОДЕ II РЕДА НА ТЕРИТОРИЈИ ОПШТИНЕ ИРИГ ЗА 2020. ГОДИНУ

I УВОД

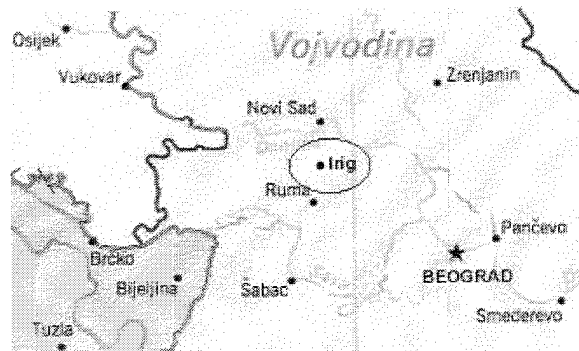
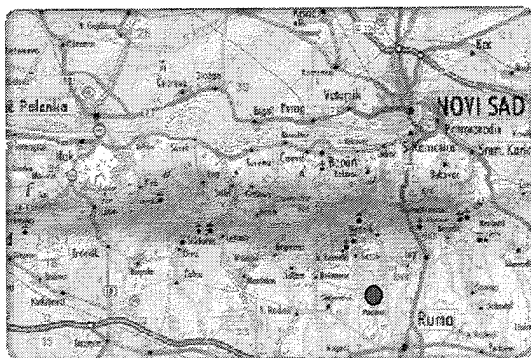
Оперативни план одбране од поплава на водама II реда на територији општине Ириг, доноси се за 2019. годину у складу са Закона о водама („Сл.гласник РС“, број 30/2010,93/2012 и 101/2016) и Оперативним планом за одбрану од поплава на водама I реда за 2019. годину на територији Републике Србије („Сл.Гласник РС“ бр.14/2019) од 06.03.2019.године .

У ситуацијама када водостаји достигну такав ниво, да мере редовне и ванредне одбране од поплава, које су у надлежности Републичког органа, нису довољне за отклањање опасности од поплава и када су атмосферске падавине таквог интензитета да надлежна водопривредна предузећа, својим потенцијалом (опрема, људство) нису у могућности да отклоне опасност од поплава, на територији општине Ириг, проглашава се ванредна ситуација и тада се спроводи Оперативни план.

Ванредна ситуација за одбрану од поплава које прети од унутрашњих вода, односно атмосферских падавина, проглашава се када, атмосферске падавине (бујичне воде) у критичном периоду буду таквог интензитета, да их постојећа каналска мрежа и градска канализација не могу преузети, што представља опасност по материјална добра и становништво.

Да би се спречило штетно дејство ерозије и бујица спроводе се превентивне мере,граде се и одржавају водни објекти и изводе заштитни радови.У превентивне мере убрајамо све мере и радње које се предузимају ради спречавања настајања поплава и превентивног ублажавања последица њиховог деловања .Превентивним мерама се у знатном проценту смањила опасност од поплава. Заштитним радовима се сматра ,крчење растиња,измуљавање и продубљивање канала и слични радови.

II ГЕОГРАФСКИ ПОЛОЖАЈ ОПШТИНЕ



развој, такође пролаз магистралног пута Шабац – Нови Сад повољно утиче на развој транспортне мреже као и на развој економије и друштва.

Најважнија привредна грана у структури иришке привреде је пољопривреда, на шта су утицали, пре свега, природни фактори, односно, повољан састав земљишта. Највећим делом људи се баве гајењем винове лозе и воћа као и ратарством и сточарством. На територији Општине тренутно има регистрованих око 1100 пољопривредних газдинстава.

Поред пољопривреде присутне су и друге делатности: прехранбена, метало-прерађивачка индустрија, трговина, грађевинарство, угоститељство, а последњих година све већи значај се придаје туризму. Узимајући у обзир релевантне расположиве параметре животне средине, стања у коме се налази животна средина у Општини Ириг је релативно задовољавајуће. Не постоје значајни загађивачи воде, ваздуха и земљишта.

Приватно предузетништво, нарочито у области производних делатности налази се на узлазној путањи.

Значајна предузећа су на територији општине Ириг: Инустрија меса “Змајевац” Ириг, “Плантер” доо Шабац- Ириг, „Лира-мих“ Ириг, “Плантен” доо Ириг, “РДС груп” Врдник, ”Еко-метал“ Врдник, ”Ротес-груп Лола ФОРП” Врдник, Фабрика воде “Јазак”, Винарија ”Ковачевић” Ириг, Винарија “Мачков подрум” Ириг, ЗЗ”Сремска поља” Ириг, “Тома палете“ Ириг, “Руднап-аграр“ Ириг, “Атос-винум“ Мала Ремета, “Полино-аграр“ Мала Ремета, Винарија“Деурић“ М.Ремета, “Аква Премиер“ Врдник, СБР ”Термал” Врдник и други.

Путна мрежа Општине је добро развијена, струја и вода су у сваком домаћинству, гасификација извршена у насељу Ириг, индустријској зони и спроведена до насељеног места Ривица. У току је гасификација свих насељених места у општини почевши од Ривице, Врдника Јаска, Мале Ремете.

У фази реализације су пројекти за обнављање и подизање зелених површина и заштиту вода. Активности се усмеравају на очување и заштиту природе са израженим еколошким, васпитним, образовним, туристичким и рекреативним значајем.

Према попису из 2011. године, Општина Ириг имала је 11.067 становника од којих се 32,44% се бавило пољопривредом, а од укупног броја 51,55% чиниле су жене. Према старосној структури удео становника од 0-9 година износио 9,24%, од 9 до 19 било је 12,90%, од 20 до 60 – 52,68%, а преко 60 година било је 24,86% док 0,3% се водили као непознато. Најбројније националне мађине су Мађари према попису од 2011. године били су са 6,61% ,Југословени са 2,39%, Хрвати са 2,34%, и остале националне мађине заступљене са 1%. С обзиром на то да је се највећи број становника изјаснио као српске националности 79,49%, најзаступљенија је хришћанска православна вероисповест.

Међутим, у односу на попис из 2002. године у општини Ириг евидентисано је 1262 становника мање, односно скоро 10%.

На територији Општине Ириг налази се 12 насељених места (укључујући сам град у коме живи око 5.000 становника)

Насељена места општине Ириг	Број становника
Ириг	4474
Ривица	619
Врдник	3192
Јазак	979
Мала Ремета	130
Шатринци	369
Добродол	107
Нерадин	480
Кр.Прњавор	247
Крушедол	350
Гретег	76
Велика Ремета	44

III ПРОЦЕНА УГРОЖЕНОСТИ ТЕРИТОРИЈЕ ОПШТИНЕ ИРИГ ОД ПОПЛАВА И ЛЕДА НА ВОДАМА II РЕДА

1. Унутрашње воде

Предео општине Ириг богат је површинским водама. Од свих Фрушкогорских општина иришка општина има највише водотокова.

Поред тога територијом општине Ириг теку најдужи Фрушкогорски потоци својим горњим и средњим током. Ови потоци су мали по дужини, а још више по количини воде, али без обзира на то имају велики значај за иришку општину и Срем уопште. На Фрушкој гори има укупно 51 поток. У јужној подгорини Фрушке горе налази се 23 потока, од који се седам налази на територији општине Ириг. Међу њима најдуже кроз иришку општину тече Међеш поток, око 19 километара, не рачунајући притоке. Искоришћен је за изградњу хидроакумулације „Банковци“ са системом за наводњавање по принципу „кап по кап“.

Настанак поточних долина на тлу иришке општине везује се за повољан геолошки састав у изворишним деловима Фрушкогорских потока. У северном делу територије Ирига су изворишни краци Стејановачког гата, Ровача потока, Великог потока, Борковца, Јеленце потока, Међеш потока и на граници према општини Инђија је Шеловренац поток. Ови потоци рашчлањују површи-степенице на јужној подгорини Фрушке горе и лесну зараван. Потоци у доњим деловима имају проширене долинске стране, где се формира и мала алувијална раван. Уздужни профили потока су стрми и неуједначени.

Неуједначеност је изразитија у горњем делу тока.

Од седам наведених потока за територију општине Ириг значајни су Јеленце, Међеш и Велики поток.

Слив Јеленце потока смештен је у атару Ирига. Тече средишњим делом општине Ириг, у правцу север-југ у дужини од 12 км. У његовом сливу између општина Ириг и Рума изграђена је хидроакумулација „Борковац“ са системом за наводњавање по принципу „кап по кап“. Након изласка са територије иришке општине наставља да тече на територији румске општине и у насељу Рума састаје се са потоком Борковац, а још јужније спаја се Кудош потоком (Великим потоком који носи име Кудош, док тече кроз атар Павловаца) и заједно чине поток (каналсан) Јарчина. Код сремског села Јарак Јарчина се улива у реку Саву.

Јеленце се на истоку граничи са сливом Међеш потока, док је на западу слив Борковачког потока и Великог потока. На северу је развође према Новоселском потоку. Укупна дужина вододелнице је 42 километра. Површина слива Јеленце потока је 46,75 км². На територији иришке општине је горњи и средњи ток Јеленце потока.

Изворишна челенка Јеленце потока Формира се северно од насеља Ириг, односно између Ирига и Иришког венца. Челенку му чине потоци Будаковац, Липов поток, Липица, Видраковац и Девојачки (Дјевојачки) поток (према старим секцијама Ђевушки поток).

Слив Међеш потока простире се у четири атара иришке општине и то идући од севера ка југу Гргетег, Нерадин, Шатринци и Добродол. Правац пружања ове поточне долине је од северозапада ка југоистоку на територији иришке општине, а после напутања овог простора долина је оријентисана ка југозападу из правца североистока. Долина под називом Међеш почиње нешто јужније од Шатринаца и на свом путу прима леву притоку, јужније од Добродола, Добродолски поток. Долина Добродолског потока формира се од две поточне долине код Краљевског салаша, ката 114 метара, од потока малог Зоваља и Великог Зоваља. Долини Међеш потока код Шатринаца придржују се две долине Банковачког и Кукавица потока. Банковачки поток формиран је јужније од Нерадина од три потока Нерадинског, Калињак (Каленик) и Лука потока. Средишња, најкраћа саставница Банковачког потока је Калињак поток. Понегде се у неким географским картама Банковачки поток све до Шатринаца назива Калињак. Лева саставница Лука потока тече кроз атар Гргетега и формира се од

два потока Калин и Радованац. Друга саставница Међеш потока је Кукавица поток, који се узводније од десне притоке Валодер (Володер) назива Кајновац поток.

Након напуштања општине Ириг, код Марковца Међеш поток прима десну притоку Малорадиначки поток. Текући даље на југ Међеш поток прима код насеља Доњих Петроваца поток Шеловренац, градећи нови ток, каналсану Јарчину, која се код насеља Јарак улива у реку Саву.

Извориште Међеш потока је на 460 метара апсолутне висине, испод самог била Фрушке горе. Источна граница Међеш потока је поток Шеловренац, док је западу сливно подручје Јеленце потока. Северну границу представља развође према Новоселском и Ешиковачком потоку. Укупна дужина водо-делнице износи 46 километара. Површина слива Међеш потока је 114,70 км². Облик слива је издужен, ширине до 10 километара у јужном делу општине Ириг, док је просечна ширина око 6 километара. Поток напушта територију иришке општине јужно од насеља Добродол. Укупан пад Међеш потока је 375 метара, док је просечан пад 14,2 м/км.

Слив Великог потока највећим делом у атару Врдника. Велики поток је трећи по значају од токова на подручју иришке општине. На западу се граничи са сливом потока Ровача (атар Јазак), на северу су потоци Думбово, Раковачки и Каменеарски (који припадају северно фрушкогорским потоцима), док је граница на истоку одређена сливом Борковачког потока и потока Јеленце.

Дужина вододелнице слива износи 50 километара. Дужина главног тока је 19 километара, док је укупна дужина свих токова у сливу 27,8 километара (мисли се на целокупан слив и токове ван општинских граница Ирига). Површина слива Великог потока је 50,18 км².

Изворишни део је у облику челенке, а поток настаје од Добочаш потока са Дугим потоком (десне саставнице), затим Рекећаш (Рекечаш) потока са потоцима Добра вода и Кућерине (лева саставница). Поред ових основних саставница од којих настаје Велики поток, у изворишној челенци се јављају Моринтово поток, Угоре поток и Липовац поток.

Речна мрежа у сливу Великог потока формирана је после средњег плиоцена. У изграђивању поточне долине најзначајнија је Флувијална ерозија, али доминантно место заузима и денудација. Долина потока у горњем делу је уска. Долинске стране су стрме и долазе до самог корита, тако да алувијалне равни готово да и нема.

Долина је шира тек после Врдника, када се изворишни краци састају и практично чине Велики поток. Напуштањем Фрушкогорске области поток тече преко лесне заравни и ту је долина шира.

Уздужни профил Великог потока резултат је његове ерозије и акумулације. У горњем току падови су велики и неуједначени, те се понегде јављају вертикални падови са малим слаповима.

Просечан пад потока Добочаш износи 36 м/км, потока Угоре 46 м/км, потока Добра воде – Рекећаш 58,5 м/км, потока.

IV ОПЕРАТИВНИ ПЛАН ОДБРАНЕ ОД ПОПЛАВА И ЛЕДА НА ВОДАМА II РЕДА НА ТЕРИТОРИЈИ ОПШТИНЕ ИРИГ ЗА 2020. ГОДИНУ САДРЖИ:

- А) Руковођење одбраном од поплава
- Б) Имена одговорних лица и називе предузећа, организација и установа, који се задужују за оперативно спровођење одбране од поплава и леда на подручју општине
- В) Обезбеђење алата, материјала, опреме и механизације за оперативно спровођење одбрана од поплава и леда на подручју општине
- Г) Обезбеђење особља за редовну и ванредну одбрану од поплава и леда на подручју Општине
- Д) Финансирање одбране од поплава

А. РУКОВОЂЕЊЕ ОДБРАНОМ ОД ПОПЛАВА

Ванредну одбрану од поплава проглашава Главни координатор за одбрану од поплава Одлуком о проглашењу ванредне одбране од поплава .

Одлуком о проглашењу ванредне одбране од поплава, активира се Општински штаб за ванредне ситуације, који преузима све послове организације и спровођења мера за одбрану од поплава.

У организационој структури, посебну улогу има Главни координатор одбране од поплава, као и представници водопривредних предузећа, као страна лица, која компететно могу оценити размере

поплава, проценити хидролошку ситуацију, тендеције промена, као и техничке могућности одбране од поплава.

Наредбом Владе Републике Србије (Сл.Гласник РС број:91/2019) од 24.12.2019.год. утврђен је Оперативни план одбране од поплава Републике Србије за 2020. год, којим су одређена лица и надлежна предузећа за организовање и спровођење одбране од поплава за подручје Републике Србије.

Лица и надлежна предузећа за организовање и спровођење одбране од поплава за подручје општине Ириг, одређени су :

1. за руководиоца одбране од поплава за водно подручје:

Божидар Белош,

моб.телефон 066/850-93-35,021/488-14-99,факс 021/557-379

е-маил : bbelos@vodevojvodine.com

2. за помоћника руководиоца одбране од поплава на водном подручју:

Раде Марчетић,

моб.телефон 066/331-032, 021/488-14-99

е-mail: rmarcetic@vodevojvodine.com

3. за надлежно водопривредно предузеће за водно подручје:

ЈВП „ВОДЕ ВОЈВОДИНЕ“,Нови Сад, Булевар Михајла Пупина 25

Телефон: 021/557-418, 4881-464, 4881-465, факс 021/557-379

е-маил: odbrana@vodevojvodine.com

WEB sajt: www.vodevojvodine.com

А.1. ОПШТИНСКИ ШТАБ ЗА ВАНРЕДНЕ СИТУАЦИЈЕ

Решењем Скупштине Општине Ириг бр.01-011-09/2011 од 14.03.2011.године именован је Општински штаб за ванредне ситуације, који спроводи и организује одбрану од поплава и леда на територији Општине Ириг, у саставу:

Ред. број	Име и презиме	Функција у штабу	Функција/Радно место
1.	Стеван Казимировић	Командант штаба	Председник општине Ириг
2.	Миодраг Бебић	Заменик к-данта штаба	Заменик председника општине Ириг
3.	Предраг Владисављевић	Начелник	МУП Сектор за ВС-Шеф одсека за управљање. ризицима и ЦЗ
4.	Силвана Лаћарац	члан штаба	Директор Центра за социјални рад Ириг;
5.	Владимир Малетић	члан штаба	ЈП“Водовод“Рума
6.	Бранко Лукић	члан штаба	Грађевински инспектор;
7.	Петар Радојчић	члан штаба	Командир ВСЈ Рума;
8.	Александар Манојловић	члан штаба	Директор ЈП“Комуналац“Ириг;
9.	Зоран Обреновић	члан штаба	Начелник ПС Ириг;
10.	Др.Небојша Ацин	члан штаба	Директор Дома здравља „Ириг“;
11.	Бора Ћирић	члан штаба	Секретар Црвеног крста општинске орган. Ириг;
12.	Оливера Филиповић Протић	члан штаба	Начелница ОУ Ириг

У циљу спровођења одбране од поплава, Општински штаб за ванредне ситуације врши следеће послове:

- преузима руковођење одбраном од поплава од надлежног водопривредног предузећа и преузима руковођење људством и механизацијом којим они располажу.

- ангажује савете МЗ и издаје им наређења о мерама које треба предузети за заштиту од поплава,
- организује непрекидно дежурство у Штабу,
- путем Центра за обавештавање и дежурног у Штабу прима информације од овлашћених осматрача о стању водостаја,
- на предлог одговорних лица из надлежних водопривредних предузећа издаје одговарајућа упозорења и наређења правним лицима и грађанима о потенцијалним опасностима и потреби предузимања конкретних мера за спречавање поплава, односно санирање последица насталих поплавама,
- путем свих расположивих средстава информисања, непрекидно даје информације о стању и мерама које треба предузети за одбрану од поплава,
- по потреби доноси одлуку за ангажовање расположиве исправне механизације од свих власника, по основу радне обавезе, ради организације одбране од поплава,
- по потреби подноси захтев Министарству одбране за ангажовање специјалних јединица,
- ангажује јединице опште намене цивилне заштите ради организације одбране од поплава,
- по потреби се обраћа са захтевом за помоћ надлежној јединици Војске Србије и надлежној јединици МУП – а у полицијској станици,
- издаје налоге за ангажовање комуналних, здравствених и других стручних служби, ради предузимања мера у зависности од дате ситуације,
- у случају потребе организације евакуације грађана, смештања материјалних средстава, организује и њихово збрињавање,
- организује пружање материјалне и сваке друге помоћи правним лицима и грађанима за ублажавање и отклањање последица поплава.

Основни задатак Општинског штаба за ванредне ситуације састоји се у координацији свих субјеката одбране и синхронизованом спровођењу свих планираних мера заштите од вода и леда.

У организационој структури Штаба посебну улогу има главни руководилац одбране, који усклађује активности свих учесника у одбрани од поплава, затим представници водопривредних организација, као стручна лица која најбоље могу оценити размере поплаве, хидролошке услове водотока и тенденцију промена, као и техничке могућности одбране од великих вода.

Штаб мора бити лоциран изван, непосредно угрожене зоне од поплава, због опасности од могуће изолације или могућности евентуалне евакуације. Потребно је да Штаб поседује оптималне услове комуникације а то значи да објект у којој је смештен Штаб мора поседовати телефонске, радио везе, телекс као и остале техничке капацитете.

Штаб руководи свим активностима, почевши од првог упозорења и најаве поплаве, до проглашења престанка опасности. У току трајања одбране, Штаб мора бити стално у мобилном стању, са максималним степеном приправности за преузимање свих потребних мера заштите од вода.

А.2. СТРУЧНО-ОПЕРАТИВНИ ТИМ ЗА ПОПЛАВЕ

У циљу оперативне помоћи, Општински штаб за ванредне ситуације формирао је стручно-оперативни тим и то у следећем саставу:

Ред. број	Функција у тиму	Презиме и име	Телефон/ Факс
1.	Руководилац тима	Лукић Бранко	063/549783
2.	Члан	Манојловић Александар	063/227055
3.	Члан	Хорват Александар	063/7229417
4.	Члан	Шме Дамир	063/7128145
5.	Члан	Илкић Драгослав	063/549175

Основни задатак стручно-оперативног тима састоји се у координацији свих субјеката одбране и синхронизованом спровођењу свих планираних мера заштите од вода и леда.

**Б. ПРЕДУЗЕЋА, ОРГАНИЗАЦИЈЕ И УСТАНОВЕ
ЗАДУЖЕНИ ЗА ОПЕРАТИВНО СПРОВОЂЕЊЕ ОДБРАНЕ ОД ПОПЛАВА И ЛЕДА НА
ПОДРУЧЈУ ОПШТИНЕ ИРИГ**

У циљу спровођења Оперативног плана одбране од поплава и леда на водама II реда на територији општине Ириг, одређују се предузећа, организације и установе који се задужују за оперативно спровођење одбране од поплава и леда на подручју општине Ириг, као и лица за руковођење, одређена као одговорна лица:

Ред. број	Назив организације, предузећа, установе	Адреса	Тел./факс	Име и презиме одговорног лица	E-mail
1.	ДВП“Хидросрем“	Ср.Митровица Променада бр.13	022/625-555 022/612-318	дир.Горан Звонар 064/823-08-00	hidrosrem@ptt.rs
2.	ВП „Галовица“	Земун Авијатичарски трг бр. 10	011/ 2190-030 844-05-23	Љубиша Барџић 064/833-60-14	office@galovica.co.rs
3.	Дом здравља“Ириг“	ИригВојводе Путника бр.5	022/469-030 /461-291	Др.Небојша Ацин 069/609-247	dzirig@open.telekom.rs
3.	ЈП“Комуналац“Ириг	Ириг В.Карацића 45	022/461-303 /461-806	Александар Манојловић	office@komunalac-irig.rs
4.	МУП-ВСЈ Рума	Рума Индустријска бб	022/473-333	Петар Радојчић 064/8920981	
5.	МУП Србије	Ириг,Ст.Пузића бр.1	022/461-002	Зоран Обреновић 064/892-55-17	
6.	Црвени крст Ириг	Ириг,В.Путника 39/А	022/462-334 069/608310	Бора Тирић 069/608310	irig@redcross.org.rs
7.	Центар за социјални рад Ириг	Ириг,Н.Тесле бр.4	022/2462750 022/2462-751	Силвана Лаћарац 062/773946	irig.pcsr@minrzs.gov.rs

СПИСАК МЗ И КОНТАКТ ТЕЛЕФОНИ

Ред. број	Назив организације, предузећа, установе	Адреса	Тел./факс	- Име и презиме шефова МК -Председник савета МЗ
1.	МК Ривица	М.Тита бр.29	022/461-215	Весна Лежаков,063/549859 Славиша Смиљанић,065/4505636
2.	МК Врдник	М.Стојадиновић 16	022/465-103	Павле Утвић,063/549814 Сандра Олчан-Петковић,063/7002898
3.	МК Јазак	Цара Уроша 65	022/468-546	Весна Лежаков,063/549859 Банислав Грујић,063/549-853
4.	МК Нерадин	М.Тита 9	022/464-146	Јелена Николић,063/549792 Николић Петар,062/767090
5.	МК Кр.Прњавор	Фрушкогорска 19	022/460-013	Тамара Чавић,063/549-744 Мирослав Радовановић,064/8670618

6.	МК Крушедол	Путиначка 1	022/460-100	Тамара Чавић,063/549-744 Павле Мисиркић,064/5209172
7.	МК Шатринци	М.Тита 23	022/467-616	Тамара Чавић,063/549-744 Јаника Такач,064/1871463
8.	МЗ Ириг	Војводе Путника 2	022/461-319	Томислав Станојчев,069/605347
9.	МЗ Врдник	М.Стојадиновић 16	022/465-255	Сандра Олчан-Петковић,063/7002898

**В.ОБЕЗБЕЂИВАЊЕ АЛАТА, МАТЕРИЈАЛА, ОПРЕМЕ И МЕХАНИЗАЦИЈЕ ЗА
ОПЕРАТИВНО СПРОВОЂЕЊЕ ОДБРАНЕ ОД ПОПЛАВА И ЛЕДА
НА ПОДРУЧЈУ ОПШТИНЕ ИРИГ**

Ред бр.	Назив	Јединица мере	Привредни субјекти и институције			
			ДВП“Хидросрем“ Ср.Митровица	ВП“Галовица“ Земун	ЈП“КОМУНАЛЦ“ ИРИГ	
1.	Путничко возило	ком			2	
2.	Теретно возило камион	ком	2	4	1	
3.	Комбинована ЈСВ машина	ком			1	
4.	Багер	ком	3	4		
5.	Булдожер	ком	1	3		
6.	Трактор	ком	2	2	2	
7.	Трактор 80 кс	ком			1	
8.	Пумпе покретне	ком	6	2		
9.	Комби возило	ком				
10.	Камион МАН	ком			1	
11.	Камион смећар	ком			2	
12.	Камион Фап	ком			1	
13.	Трактор.приколица кипер 3 тоне	ком			2	
14.	Трактор.приколица двоосовинка 8 тона	ком			1	
15.	Нож за чишћење снега камионски	ком			1	
16.	Нож зачишћење снега тракторски	ком			1	
17.	Расипач соли камионски	ком			1	
18.	Расипач соли тракторски	ком			1	
19.	Компресор	ком			1	
20.	Цистерна тракторска	ком			1	
21.	Утоваривач УЛТ-100	ком			1	
22.	Катерпилар мотор. Гределъ	ком			1	
23.	Путар	ком				
24.	Ауто дизалица	ком				
25.	Агрегати	ком	2	2		
26.	Тестера за дрво	ком	3			
27.	Брусаница	ком	1			

28.	Чамац	ком	1				
29.	Мини багер	ком					
30.	Комбинована машина НМК	ком					
31.	Ручни алат (чекићи, лопате грабуље, ашови, мотике итд.)	више кома да	10	10	20		

Г. ОБЕЗБЕЂЕЊЕ ОСОБЉА ЗА РЕДОВНУ И ВАНРЕДНУ ОДБРАНУ ОД ПОПЛАВА И ЛЕДА

Републичким оперативним планом одбране од поплава, техничко особље и радна снага надлежних водопривредних предузећа, задужени су за спровођење одбране од поплава, са потребном механизацијом и материјалним средствима, да изврше све задатке у условима редовне и ванредне одбране од поплава на територији општине Ириг.

У условима проглашења ванредне ситуације, ова механизација и радна снага могу бити недовољне за предузимање свих потребних мера, па је неопходно ангажовати сву расположиву механизацију других предузећа са територије Општине Ириг, а радну снагу по Одлуци о спровођењу ванредне одбране од поплава.

Д. ФИНАНСИРАЊЕ ОДБРАНЕ ОД ПОПЛАВА

Финансирање Одбране од поплава у условима редовне и ванредне одбране од поплава, обезбеђује се из накнаде за одводњавање од ЈВП „Воде Војводине“ г. из Фонда Републике Србије.

Само у изузетним случајевима и то за интервенције, које се не могу одложити, уз сагласност председника општине Ириг обезбедиће се неопходна средства из буџета Општине.

Ђ. УГОВОРЕНИ РАДОВИ НА УРЕЂЕЊУ КАНАЛСКЕ МРЕЖЕ У ФУНКЦИЈИ ОДВОДЊАВАЊА ПОЉОПРИВРЕДНОГ ЗЕМЉИШТА

У оквиру редовне одбране од поплава на водама II реда у општини Ириг у 2019 години, закључен је Уговор број:104-401-2303/2019-04 од 12.04.2019 између АПВ –Покрајински секретаријата за пољопривреду, водопривреду и шумарство, Општине Ириг и ЈВП“Воде Војводине“ о извођењу радова на уређењу каналске мреже у функцији одводњавања пољопривредног земљишта на територији општине Ириг у следећим катастарским општинама Ириг, Врдник, Крушедол Прњавор и Шатринци у вредности од 4.951.772,73 динара од чега ће Општина Ириг учествовати са 3.000.000,00 динара.

У оквиру радова на уређењу каналске мреже функцији одводњавања пољопривредног земљишта у 2020 год. општина Ириг је аплицирала за уређење каналске мреже у к.о. Ириг у делу самог насеља, к.о.Врдник у делу индустријске зоне ка к.о. Павловци као и радови на каналској мрежи у к.о. Кр.Прњавор. Вредност радова би износила 7.300.000,00 динара од чега би општина Ириг обезбедила 4.000.000,00 динара.

За одржавање каналске мреже као и каналских пропуста унутар самих места на уклањању наноса земље, лишћа, грана ће бити ангажовано надлежно ЈП“Комуналац“Ириг.

Овај План ступа на снагу даном доношења, а објавиће се на огласној табли Општинске управе Ириг.

ОПШТИНСКО ВЕЋЕ ОПШТИНЕ ИРИГ

Број:01-110-2/2020

Дана: 09.03.2020.године

ИРИГ

ПРЕДСЕДНИК,
Стеван Казимировић

