

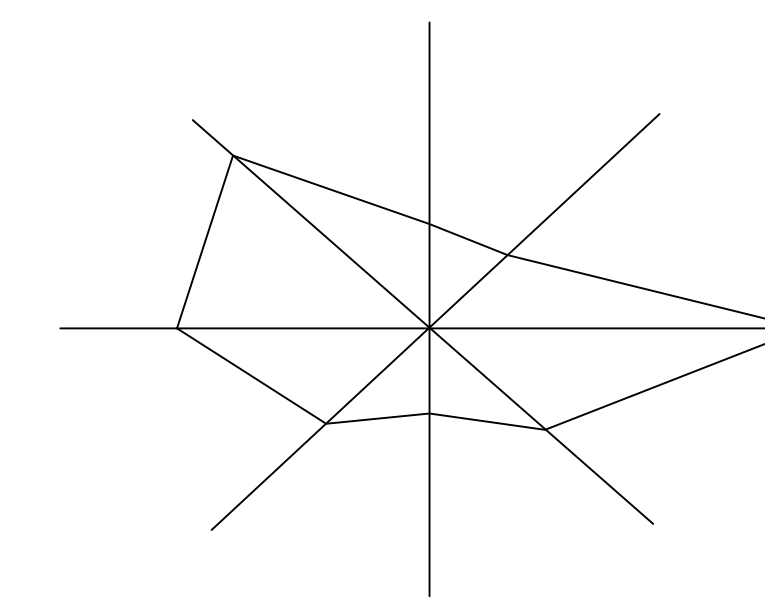
# ИЗМЕНЕ И ДОПУНЕ ПЛАНА ГЕНЕРАЛНЕ РЕГУЛАЦИЈЕ НАСЕЉА

## ИРИГ

- НАЦРТ ПЛАНА -

P = 1: 5000

50 100 150 200м




**ПЛАНИРАНА ФУНКЦИОНАЛНА ОРГАНИЗАЦИЈА  
ПРОСТОРА СА ПРЕТЕЖНОМ НАМЕНОМ ПОВРШИНА  
- ЛОКАЦИЈЕ 1 И 3**

**ГРАЂЕВИНСКО ЗЕМЉИШТЕ**

**ГРАЂЕВИНСКО ЗЕМЉИШТЕ У ГРАЂЕВИНСКОМ ПОДРУЧЈУ НАСЕЉА**

**РАДНЕ ЗОНЕ**

 ПРОИЗВОДНИ, СКЛАДИШНИ И ПОСЛОВНИ САДРЖАЈИ

**КОМУНАЛНИ И ИНФРАСТРУКТУРНИ САДРЖАЈИ**

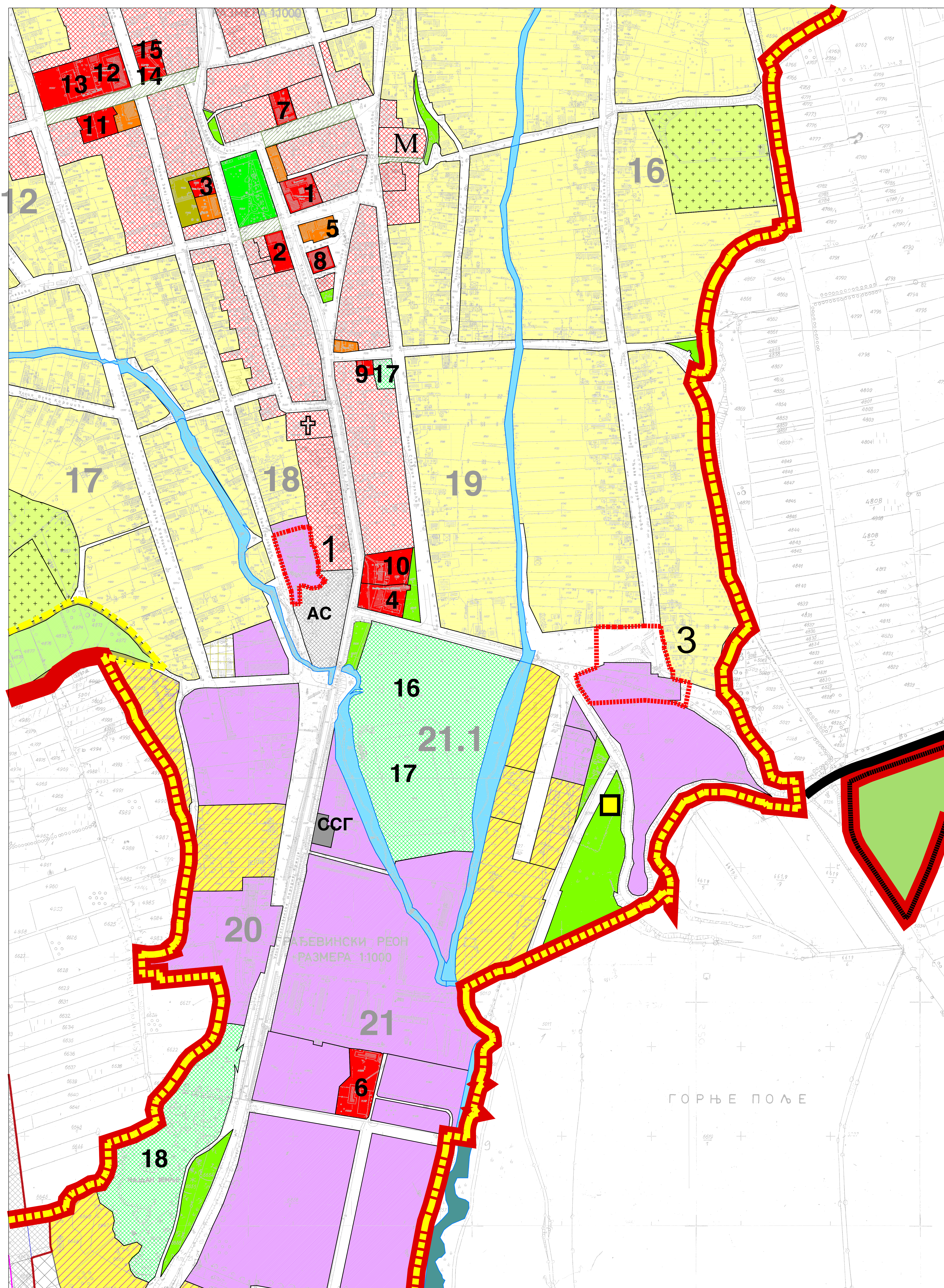
 САОБРАЋАЈНИ ТЕРМИНАЛИ



**АС** АУТОБУСКА СТАНИЦА

 УЛИЧНИ КОРИДОРИ

 РЕГУЛАЦИОНА ЛИНИЈА

 ГРАНИЦА ИЗМЕНА И ДОПУНА ПЛАНА



НОСИЛАЦ ИЗРАДЕ ПЛАНА	 ОПШТИНА: <b>ИРИГ</b>	Печат и потпис:
ОБРАЂИВАЧ	ОВЛАШЋЕНО ЛИЦЕ:  <b>ЈП "ЗАВОД ЗА УРБАНИЗАМ ВОЈВОДИНЕ"</b> ДИРЕКТОР: ПРЕДРАГ КНЕЖЕВИЋ, дипл.правник ПОМОЋНИК ДИРЕКТОРА: БРАНИСЛАВА ТОПРЕК, дипл.инж.арх.	Печат и потпис:
НАЗИВ ПЛАНА	<b>ИЗМЕНЕ И ДОПУНЕ ПЛАНА ГЕНЕРАЛНЕ РЕГУЛАЦИЈЕ НАСЕЉА ИРИГ</b>	
НАЗИВ КАРТЕ	<b>ПЛАНИРАНА ФУНКЦИОНАЛНА ОРГАНИЗАЦИЈА ПРОСТОРА СА ПРЕТЕЖНОМ НАМЕНОМ ПОВРШИНА - ЛОКАЦИЈЕ 1 И 3</b>	
ОДГОВОРНИ УРБАНИСТА	РАДОМИР ОВУКА, дипл.инж.арх.	Печат и потпис:
САРАДНИЦИ	РАДОВАН РИСТИЋ, ел.тех.	
Е - 2726	Размера: 1 : 5000	Датум: Јун 2020.
		Број листа: <b>4.1.</b>