

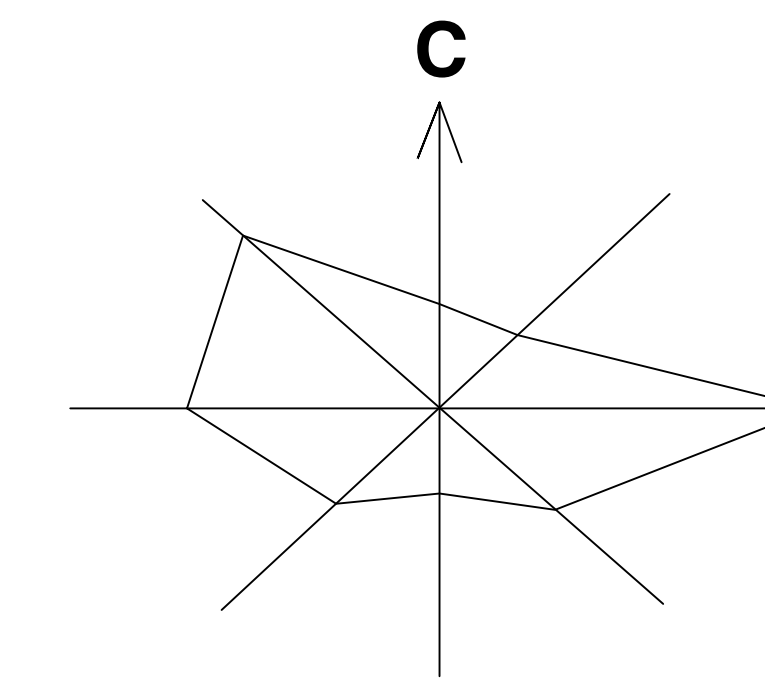
# ИЗМЕНЕ И ДОПУНЕ ПЛАНА ГЕНЕРАЛНЕ РЕГУЛАЦИЈЕ НАСЕЉА

## ИРИГ






- НАЦРТ ПЛАНА -



P = 1: 5000

50 100 150 200м



### ВОДОПРИВРЕДНА ИНФРАСТРУКТУРА ВОДОСНАБДЕВАЊЕ - ЛОКАЦИЈА 2

-  УЛИЧНА ВОДОВОДНА МРЕЖА
-  БУНАР
-  ВОДОЗАХВАТ
-  РЕГУЛАЦИОНА ЛИНИЈА
-  ГРАНИЦА ИЗМЕНА И ДОПУНА ПЛАНА

НОСИЛАЦ ИЗРАДЕ ПЛАНА		ОПШТИНА: <b>ИРИГ</b>	Печат и потпис:
ОБРАЂИВАЧ		ОВЛАШЋЕНО ЛИЦЕ: <b>ЈП "ЗАВОД ЗА УРБАНИЗАМ ВОЈВОДИНЕ"</b> ДИРЕКТОР: ПРЕДРАГ КНЕЖЕВИЋ, дипл.правник ПОМОЋНИК ДИРЕКТОРА: БРАНИСЛАВА ТОПРЕК, дипл.инж.арх.	Печат и потпис:
НАЗИВ ПЛАНА	<b>ИЗМЕНЕ И ДОПУНЕ ПЛАНА ГЕНЕРАЛНЕ РЕГУЛАЦИЈЕ НАСЕЉА ИРИГ</b>		
НАЗИВ КАРТЕ	<b>ВОДОПРИВРЕДНА ИНФРАСТРУКТУРА - ВОДОСНАБДЕВАЊЕ - ЛОКАЦИЈА 2</b>		
ОДГОВОРНИ УРБАНИСТА	РАДОМИР ОВУКА, дипл.инж.арх.		Печат и потпис:
САРАДНИЦИ	БРАНКО МИЛОВАНОВИЋ, дипл. инж.мелио. РАДОВАН РИСТИЋ, ел.тех.		
Е- 2726	Размера: 1 : 5000	Датум: Јун 2020.	Број листа: <b>7.2.</b>

