

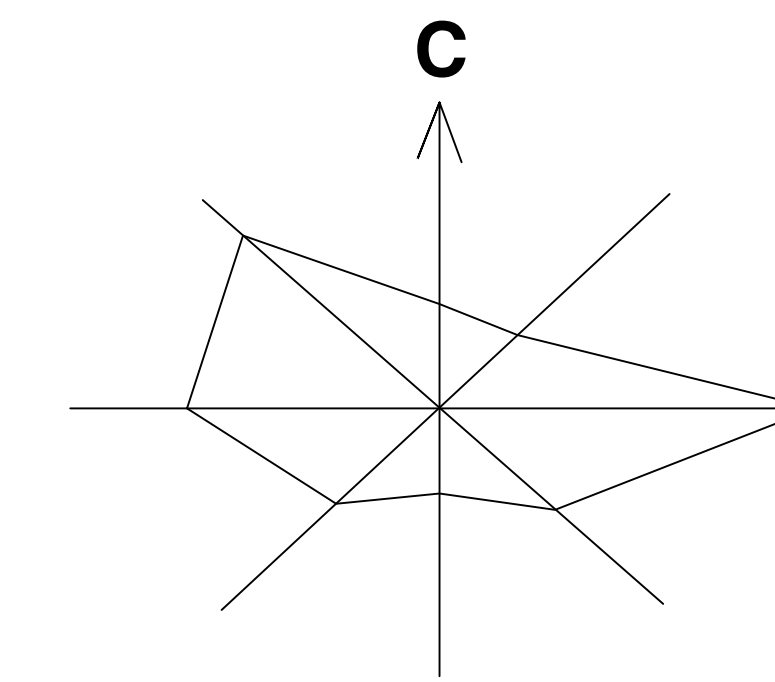
# ИЗМЕНЕ И ДОПУНЕ ПЛАНА ГЕНЕРАЛНЕ РЕГУЛАЦИЈЕ НАСЕЉА

## ИРИГ



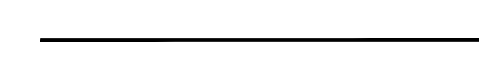

- НАЦРТ ПЛАНА -



P = 1: 5000

50 100 150 200m



### ВОДОПРИВРЕДНА ИНФРАСТРУКТУРА - - ОДВОЂЕЊЕ ВОДА - ЛОКАЦИЈЕ 1 И 3

-  КАНАЛИЗАЦИОНА МРЕЖА - ПЛАНИРАНА
-  АТМОСФЕРСКА КАНАЛИЗАЦИЈА - ПЛАНИРАНА
-  РЕГУЛАЦИОНА ЛИНИЈА
-  ГРАНИЦА ИЗМЕНА И ДОПУНА ПЛАНА

НОСИЛАЦ ИЗРАДЕ ПЛАНА		ОПШТИНА: <b>ИРИГ</b>	Печат и потпис:
ОБРАЂИВАЧ		ОВЛАШЋЕНО ЛИЦЕ: ЈП "ЗАВОД ЗА УРБАНИЗАМ ВОЈВОДИНЕ" ДИРЕКТОР: ПРЕДРАГ КНЕЖЕВИЋ, дипл.правник ПОМОЋНИК ДИРЕКТОРА: БРАНИСЛАВА ТОПРЕК, дипл.инж.арх.	Печат и потпис:
НАЗИВ ПЛАНА	<b>ИЗМЕНЕ И ДОПУНЕ ПЛАНА ГЕНЕРАЛНЕ РЕГУЛАЦИЈЕ НАСЕЉА ИРИГ</b>		
НАЗИВ КАРТЕ	<b>ВОДОПРИВРЕДНА ИНФРАСТРУКТУРА - ОДВОЂЕЊЕ ВОДА - ЛОКАЦИЈЕ 1 И 3</b>		
ОДГОВОРНИ УРБАНИСТА	РАДОМИР ОВУКА, дипл.инж.арх.		Печат и потпис:
САРАДНИЦИ	БРАНКО МИЛОВАНОВИЋ дипл.инж.мелио. РАДОВАН РИСТИЋ, ел.тех.		
Е - 2726	Размера: 1 : 5000	Датум: Јун 2020.	Број листа: <b>8.1.</b>

