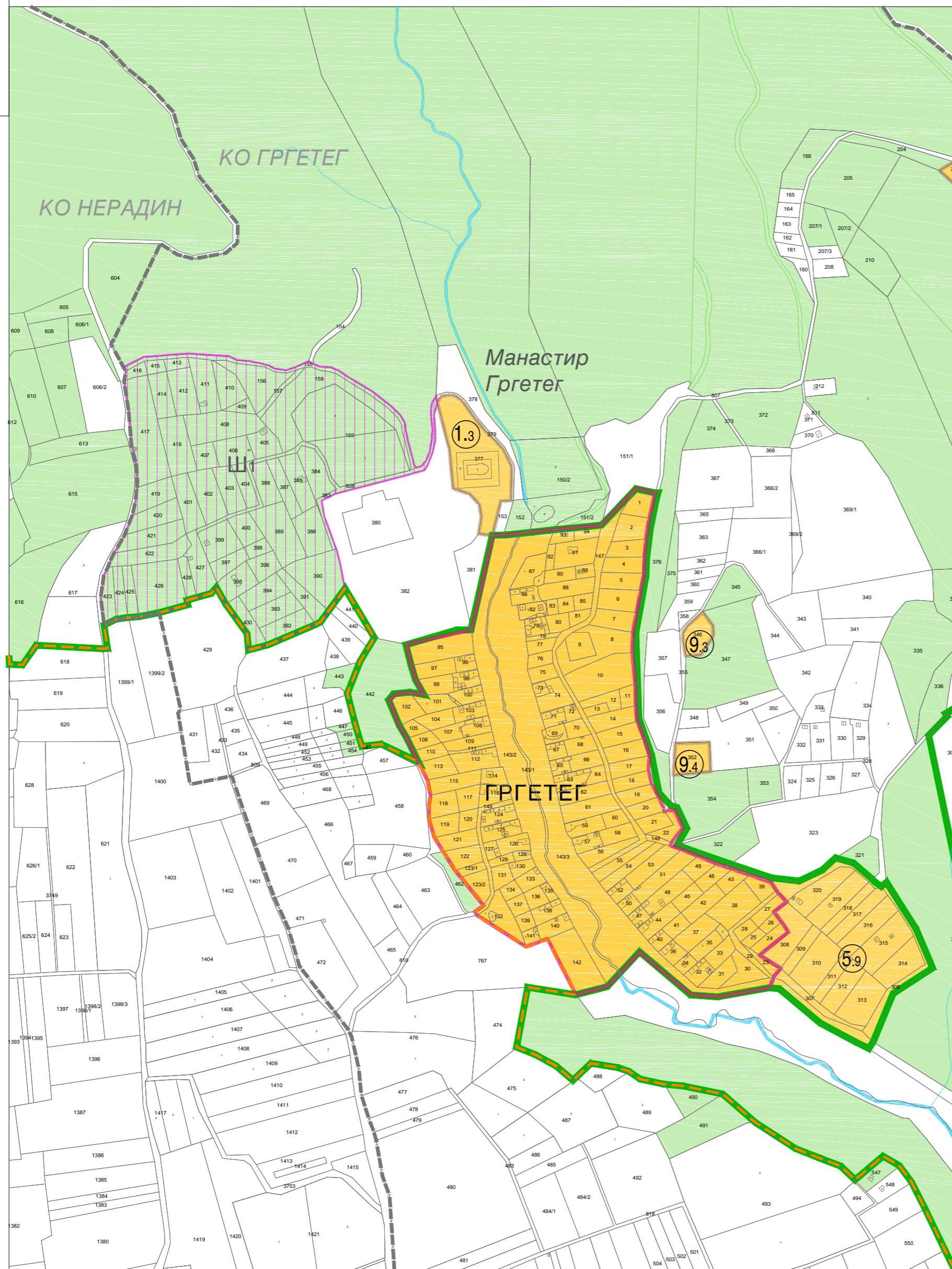
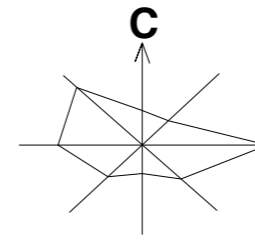







# ПРОСТОРНИ ПЛАН ОПШТИНЕ ИРИГ

P-1:5000




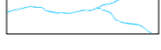







## ПРИКАЗ ГРАЂЕВИНСКОГ ЗЕМЉИШТА У КО ГРГЕТЕГ

### ГРАЂЕВИНСКО ЗЕМЉИШТЕ

-  ГРАЂЕВИНСКО ЗЕМЉИШТЕ ИЗВАН ГРАЂЕВИНСКОГ ПОДРУЧЈА - (са локацијама за опис)
-  ПОВРШИНЕ ЗА ВЕРСКЕ ОБЈЕКТЕ
-  ЗОНА КУЋА ЗА ОДМОР
-  ГРОБЉЕ
-  ГРАЂЕВИНСКО ЗЕМЉИШТЕ У ГРАЂЕВИНСКОМ ПОДРУЧЈУ

### ОСТАЛЕ ИНФОРМАЦИЈЕ О ПРОСТОРУ

-  ПОЉОПРИВРЕДНО ЗЕМЉИШТЕ - ОСТАЛО ПОЉОПРИВРЕДНО ЗЕМЉИШТЕ
-  ШУМСКО ЗЕМЉИШТЕ - ШУМА
-  ШУМСКО ЗЕМЉИШТЕ - ТУРИСТИЧКО РЕКРЕАТИВНИ КОМПЛЕКС
-  ВОДНО ЗЕМЉИШТЕ - ПОТОК
-  ГРАНИЦА КАТАСТАРСКЕ ОПШТИНЕ
-  ГРАНИЦА НАЦИОНАЛНОГ ПАРКА "ФРУШКА ГОРА"
-  ГРАНИЦА ПОДРУЧЈА ПОСЕБНЕ НАМЕНЕ НАЦИОНАЛНОГ ПАРКА "ФРУШКА ГОРА"

НОСИЛАЦ ИЗРАДЕ ПЛАНА		ОПШТИНА: <b>ИРИГ</b>	Печат и потпис:
		ОВЛАШЋЕНО ЛИЦЕ:	
ОБРАЂИВАЧ		<b>ЈП "ЗАВОД ЗА УРБАНИЗАМ ВОЈВОДИНЕ"</b>	Печат и потпис:
		ВД ДИРЕКТОРА: ПРЕДРАГ КНЕЖЕВИЋ, дипл.правник ПОМОЋНИК ДИРЕКТОРА: др АЛЕКСАНДАР ЈЕВТИЋ	
НАЗИВ ПЛАНА	<b>ПРОСТОРНИ ПЛАН ОПШТИНЕ ИРИГ</b>		
НАЗИВ КАРТЕ	<b>ПРИКАЗ ГРАЂЕВИНСКОГ ЗЕМЉИШТА У КО ГРГЕТЕГ</b>		
ОДГОВОРНИ ПЛАНЕР	ИВАН ТАМАШ, дипл.пр.планер - мастер СВЈЕТЛАНА РЕКО, дипл.инж.арх.		Печат и потпис:
САРАДНИЦИ	СВЈЕТЛАНА РЕКО, дипл.инж.арх.      РАДОВАН РИСТИЋ, грађ.техн.		
<b>Е - 2757</b>	Размера: 1 : 5000	Датум: 2021.	Број листа: <b>6.3.</b>