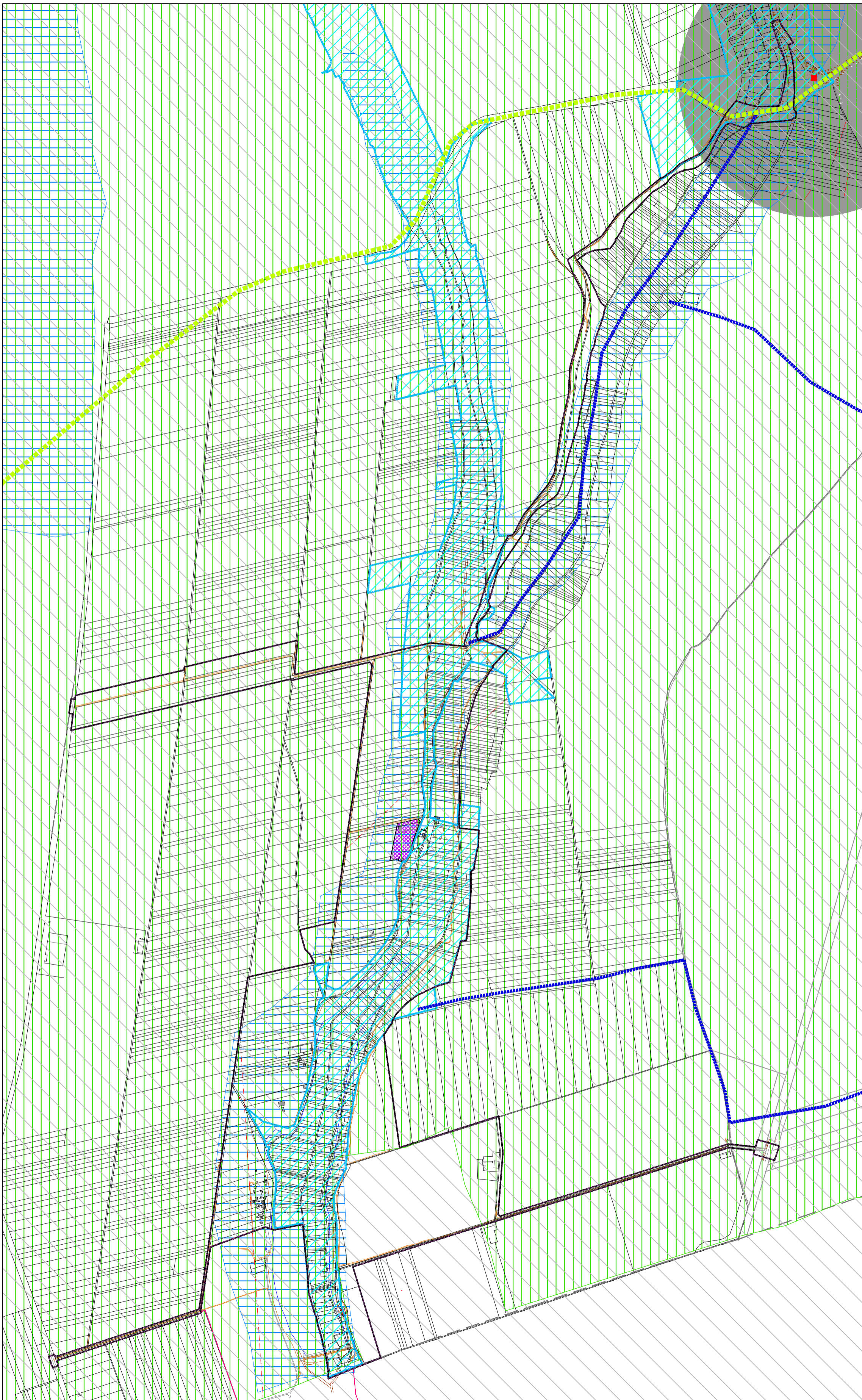
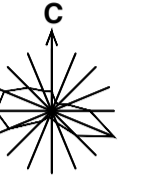
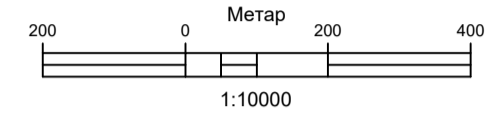


ИЗВЕШТАЈ О СТРАТЕШКОЈ ПРОЦЕНИ УТИЦАЈА  
 ПЛАНА ДЕТАЉНЕ РЕГУЛАЦИЈЕ  
 ТУРИСТИЧКО-РЕКРЕАТИВНОГ КОМПЛЕКСА  
 "ЈЕЗЕРО БОРКОВАЦ"  
 НА ЖИВОТНУ СРЕДИНУ



**ПРИРОДНА ДОБРА**

- ГРАНИЦА ЗАШТИТНЕ ЗОНЕ НАЦИОНАЛНОГ ПАРКА "ФРУШКА ГОРА"
- ЛОКАЛНИ ЕКОЛОШКИ КОРИДОР
- СТАНИШТЕ СТРОГО ЗАШТИЂЕНИХ И ЗАШТИЂЕНИХ ДИВЉИХ ВРСТА
- ИРА ПОДРУЧЈЕ
- ИВА ПОДРУЧЈЕ

**ЗАШТИТА ЖИВОТНЕ СРЕДИНЕ**

- 7-8 СТЕПЕН МАКРОСЕИЗМИЧКОГ ИНТЕНЗИТЕТА ПРЕМА MCS СКАЛИ
- ЛАНСИРНА (ПРОТИВГРАДНА) СТАНИЦА СА ЗАШТИТНОМ ЗОНОМ ОД 500 m
- ЗОНА ПОТЕНЦИЈАЛНО НЕГАТИВНИХ УТИЦАЈА НА ЖИВОТНУ СРЕДИНУ

- ГРАНИЦА ОБУХВАТА ПЛАНА
- ГРАНИЦА ГРАЂЕВИНСКОГ ПОДРУЧЈА НАСЕЉА РУМА
- ГРАНИЦА КАТАСТАРСКЕ ОПШТИНЕ
- ГРАНИЦА ОПШТИНЕ



**ЈП ЗАВОД ЗА УРБАНИЗАМ ВОЈВОДИНЕ  
 НОВИ САД**