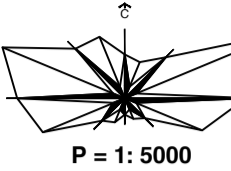


# ПЛАН ГЕНЕРАЛНЕ РЕГУЛАЦИЈЕ НАСЕЉА ЈАЗАК

0 100 200 300 400 500 м



## ПОСТОЈЕЋА ФУНКЦИОНАЛНА ОРГАНИЗАЦИЈА У НАСЕЉУ СА ПРЕТЕЖНОМ НАМЕНОМ ПОВРШИНА

### ЗОНА ЦЕНТРАЛНИХ САДРЖАЈА

#### ЦЕНТРАЛНИ САДРЖАЈИ ЈАВНЕ НАМЕНЕ

- УПРАВА И АДМИНИСТРАЦИЈА
- 1  МЕСНА ЗАЈЕДНИЦА, ДОМ КУЛТУРЕ, БИБЛИОТЕКА И ГАЛЕРИЈА
- 2  ПОШТА
- ОБРАЗОВАЊЕ
- 3  ПОДРУЧНА ШКОЛА И ПРЕДШКОЛСКА УСТАНОВА
- ЗДРАВСТВЕНА И СОЦИЈАЛНА ЗАШТИТА
- 4  ЗДРАВСТВЕНА СТАНИЦА И АПОТЕКА
- 5  ВЕТЕРИНАРСКА СТАНИЦА
- КУЛТУРА
- 6  ДОМ КУЛТУРЕ, БИБЛИОТЕКА И ГАЛЕРИЈА
- СПОРТ И РЕКРЕАЦИЈА
- 7  ФУДБАЛСКИ ТЕРЕН
- 8  ЛОВАЧКИ ДОМ

#### ОСТАЛИ ЦЕНТРАЛНИ САДРЖАЈИ

- ВЕРСКИ ОБЈЕКАТ
- 9  СРПСКА ПРАВОСЛАВНА ЦРКВА "СВЕТИ НИКОЛА"

### ЗОНА КОМУНАЛНИХ И ИНФРАСТРУКТУРНИХ САДРЖАЈА

- ГРОБЉЕ
- УЛИЧНИ КОРИДОР
- П  ПИЈАЦА
- ОПШТИНСКИ ПУТ
- ГЛАВНА НАСЕЉСКА САОБРАЋАЈНИЦА
- АС  АУТОБУСКО СТАЈАЛИШТЕ
- КАНАЛСКО ЗЕМЉИШТЕ - ПОТОК
- БУНАРИ
- ГРАНИЦА ИЗВОРИШТА БЕЗ ДЕФИНИСАНЕ ПАРЦЕЛЕ
- ЈАВНЕ ЗЕЛЕНЕ ПОВРШИНЕ

### ЗОНА СТАНОВАЊА



- ПОРОДИЧНО СТАНОВАЊЕ
- ВИШЕПОРОДИЧНО СТАНОВАЊЕ

### РАДНА ЗОНА

- ПРОИЗВОДНИ, СКЛАДИШНИ И ПОСЛОВНИ САДРЖАЈИ

### ОСТАЛИ САДРЖАЈИ

- НЕИЗГРАЂЕНО ЗЕМЉИШТЕ У ГРАЂЕВИНСКОМ ПОДРУЧЈУ
- ПОЉОПРИВРЕДНО ЗЕМЉИШТЕ У ОБУХВАТУ ПЛАНА
- РЕГУЛАЦИОНА ЛИНИЈА
- ПОСТОЈЕЋА ГРАНИЦА ГРАЂЕВИНСКОГ ПОДРУЧЈА
- ГРАНИЦА ОБУХВАТА ПЛАНА
- ГРАНИЦА НАЦИОНАЛНОГ ПАРКА ФРУШКА ГОРА
- ГРАНИЦА ВИКЕНД ЗОНЕ
- ЗОНА ЗАШТИТЕ ОКО КОМПЛЕКСА СПЕЦИЈАЛНЕ НАМЕНЕ

НОСИЛАЦ ИЗРАДЕ ПЛАНА:		ОПШТИНА: <b>ИРИГ</b>	Печат потпис
ОБРАЂИВАЧ:		ОВЛАШЋЕНО ЛИЦЕ: <b>ЈП ЗАВОД ЗА УРБАНИЗАМ ВОЈВОДИНЕ НОВИ САД</b> ДИРЕКТОР: др АЛЕКСАНДАР ЈЕВТИЋ	Печат потпис
НАЗИВ ПЛАНА:	ПЛАН ГЕНЕРАЛНЕ РЕГУЛАЦИЈЕ НАСЕЉА ЈАЗАК		Е - број: 2389
НАЗИВ КАРТЕ:	ПОСТОЈЕЋА ФУНКЦИОНАЛНА ОРГАНИЗАЦИЈА У НАСЕЉУ СА ПРЕТЕЖНОМ НАМЕНОМ ПОВРШИНА		Печат потпис
ОДГОВОРНИ УРБАНИСТА:	РАДОМИР ОВУКА, дипл.инж.арх.		
УРБАНИСТА САРАДНИК:	ЗОРИЦА БОШЊАЧИЋ, дипл.инж.арх.-мастер		Датум: 2016. Бр.лист