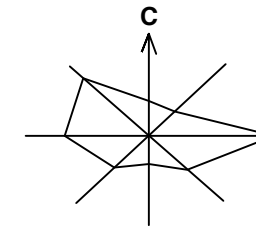


ИЗМЕНЕ И ДОПУНЕ ПЛАНА ГЕНЕРАЛНЕ РЕГУЛАЦИЈЕ НАСЕЉА

ИРИГ





P = 1: 5000

50 100 150 200m


ПЛАН ОДРЕЂИВАЊА ПОВРШИНА И КАПАЦИТЕТА ЈАВНЕ НАМЕНЕ - ЛОКАЦИЈЕ 1 И 3

ГРАЂЕВИНСКО ЗЕМЉИШТЕ

ГРАЂЕВИНСКО ЗЕМЉИШТЕ У ГРАЂЕВИНСКОМ ПОДРУЧЈУ НАСЕЉА

-  ПОВРШИНЕ ЈАВНЕ НАМЕНЕ
-  ПОВРШИНЕ ОСТАЛЕ НАМЕНЕ

 РЕГУЛАЦИОНА ЛИНИЈА

 ГРАНИЦА ИЗМЕНА И ДОПУНА ПЛАНА

НОСИЛАЦ ИЗРАДЕ ПЛАНА		ОПШТИНА: ИРИГ	Печат и потпис:
		ОВЛАШЋЕНО ЛИЦЕ:	
ОБРАЂИВАЧ		ЈП "ЗАВОД ЗА УРБАНИЗАМ ВОЈВОДИНЕ"	Печат и потпис:
		ДИРЕКТОР: ПРЕДРАГ КНЕЖЕВИЋ, дипл.правник ПОМОЋНИК ДИРЕКТОРА: БРАНИСЛАВА ТОПРЕК, дипл.инж.арх.	
НАЗИВ ПЛАНА	ИЗМЕНЕ И ДОПУНЕ ПЛАНА ГЕНЕРАЛНЕ РЕГУЛАЦИЈЕ НАСЕЉА ИРИГ		
НАЗИВ КАРТЕ	ПРЕДЛОГ ОДРЕЂИВАЊА ПОВРШИНА И КАПАЦИТЕТА ЈАВНЕ НАМЕНЕ - - ЛОКАЦИЈЕ 1 И 3		
ОДГОВОРНИ УРБАНИСТА	РАДОМИР ОВУКА, дипл.инж.арх.	Печат и потпис:	
САРАДНИЦИ	ДАЛИБОР ЈУРИЦА, дипл. инж.геод. РАДОВАН РИСТИЋ, ел.тех.		
Е - 2726	Размера: 1 : 5000	Датум: Новембар 2020.	Број листа: 3.1.

