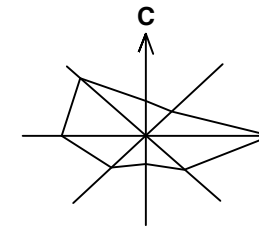


# ИЗМЕНЕ И ДОПУНЕ ПЛАНА ГЕНЕРАЛНЕ РЕГУЛАЦИЈЕ НАСЕЉА

## ИРИГ





P = 1: 5000


50 100 150 200m


### ПЛАН ОДРЕЂИВАЊА ПОВРШИНА И КАПАЦИТЕТА ЈАВНЕ НАМЕНЕ - ЛОКАЦИЈА 2



#### ГРАЂЕВИНСКО ЗЕМЉИШТЕ

#### ГРАЂЕВИНСКО ЗЕМЉИШТЕ У ГРАЂЕВИНСКОМ ПОДРУЧЈУ НАСЕЉА

-  ПОВРШИНЕ ЈАВНЕ НАМЕНЕ
-  ПОВРШИНЕ ОСТАЛЕ НАМЕНЕ

 РЕГУЛАЦИОНА ЛИНИЈА

 ГРАНИЦА ИЗМЕНА И ДОПУНА ПЛАНА

НОСИЛАЦ ИЗРАДЕ ПЛАНА		ОПШТИНА: <b>ИРИГ</b>	Печат и потпис:
		ОВЛАШЋЕНО ЛИЦЕ:	
ОБРАЂИВАЧ		ЈП "ЗАВОД ЗА УРБАНИЗАМ ВОЈВОДИНЕ"	Печат и потпис:
		ДИРЕКТОР: ПРЕДРАГ КНЕЖЕВИЋ, дипл.правник ПОМОЋНИК ДИРЕКТОРА: БРАНИСЛАВА ТОПРЕК, дипл.инж.арх.	
НАЗИВ ПЛАНА	<b>ИЗМЕНЕ И ДОПУНЕ ПЛАНА ГЕНЕРАЛНЕ РЕГУЛАЦИЈЕ НАСЕЉА ИРИГ</b>		
НАЗИВ КАРТЕ	<b>ПРЕДЛОГ ОДРЕЂИВАЊА ПОВРШИНА И КАПАЦИТЕТА ЈАВНЕ НАМЕНЕ - - ЛОКАЦИЈА 2</b>		
ОДГОВОРНИ УРБАНИСТА	РАДОМИР ОВУКА, дипл.инж.арх.	Печат и потпис:	
САРАДНИЦИ	ДАЛИБОР ЈУРИЦА, дипл. инж.геод. РАДОВАН РИСТИЋ, ел.тех.		
Е- 2726	Размера: 1 : 5000	Датум: Новембар 2020.	Број листа: <b>3.2.</b>

