


# ИЗМЕНЕ И ДОПУНЕ ПЛАНА ГЕНЕРАЛНЕ РЕГУЛАЦИЈЕ НАСЕЉА ИРИГ


- НАЦРТ -



P = 1: 2500

## ПЛАНИРАНА ФУНКЦИОНАЛНА ОРГАНИЗАЦИЈА ПРОСТОРА СА ПРЕТЕЖНОМ НАМЕНОМ ПОВРШИНА

### КОМУНАЛНИ И ИНФРАСТРУКТУРНИ САДРЖАЈИ



ПОСТРОЈЕЊЕ ЗА ПРЕЧИШЋАВАЊЕ ОТПАДНИХ ВОДА - ПЛАНИРАНО




УЛИЧНИ КОРИДОРИ

24

БРОЈ БЛОКА



ГРАНИЦА ОБУХВАТА ИЗМЕНА И ДОПУНА ПЛАНА ГЕНЕРАЛНЕ РЕГУЛАЦИЈЕ НАСЕЉА ИРИГ



ГРАНИЦА ГРАЂЕВИНСКОГ ПОДРУЧЈА НАСЕЉА



ГРАНИЦА ОБУХВАТА ПЛАНА ГЕНЕРАЛНЕ РЕГУЛАЦИЈЕ НАСЕЉА ИРИГ

НОСИЛАЦ ИЗРАДЕ ПЛАНА		ОПШТИНА: <b>И Р И Г</b>	Печат и потпис:
ОБРАЂИВАЧ		ОВЛАШЋЕНО ЛИЦЕ: ЈП "ЗАВОД ЗА УРБАНИЗАМ ВОЈВОДИНЕ" ВД ДИРЕКТОРА: ПРЕДРАГ КНЕЖЕВИЋ, дипл. правник ПОМОЋНИК ДИРЕКТОРА: мр ВЛАДИМИР ПИХЛЕР, дипл. инж. арх.	Печат и потпис:
НАЗИВ ПЛАНА	ИЗМЕНЕ И ДОПУНЕ ПЛАНА ГЕНЕРАЛНЕ РЕГУЛАЦИЈЕ НАСЕЉА ИРИГ		
НАЗИВ КАРТЕ	ПЛАНИРАНА ФУНКЦИОНАЛНА ОРГАНИЗАЦИЈА ПРОСТОРА СА ПРЕТЕЖНОМ НАМЕНОМ ПОВРШИНА - локација 2		
ОДГОВОРНИ УРБАНИСТА	ЗОРИЦА БОШЊАЧИЋ, мастер инж. арх.		Печат и потпис:
САРАДНИЦИ	МАРИЈА ЗЕЦ, дипл инж. саоб.		
Е - 2888	Размера: 1 : 2500	Датум: мај 2023.	Број листа: <b>4.2.</b>

