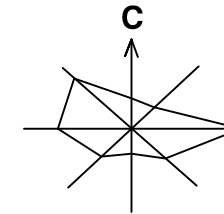
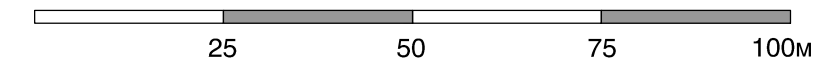


# ИЗМЕНЕ И ДОПУНЕ ПЛАНА ГЕНЕРАЛНЕ РЕГУЛАЦИЈЕ НАСЕЉА



# ИРИГ

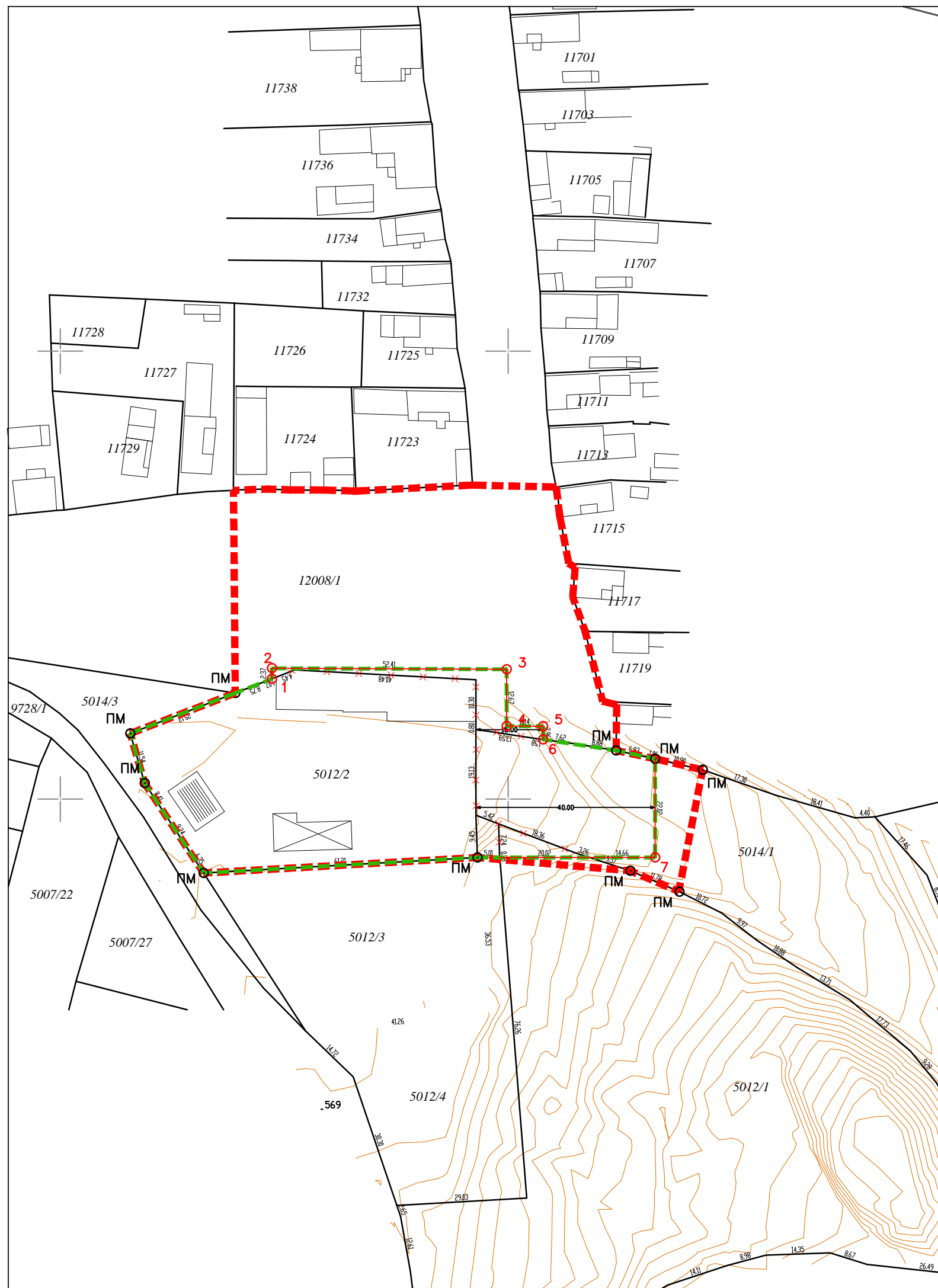
Р = 1: 1000



## ПЛАН РЕГУЛАЦИЈЕ - ЛОКАЦИЈА 3

- ПОСТОЈЕЋЕ МЕЋНЕ ТАЧКЕ**
- НОВООДРЕЂЕНЕ МЕЋНЕ ТАЧКЕ**
- НОВОПЛАНИРАНА РЕГУЛАЦИОНА ЛИНИЈА**
- РЕГУЛАЦИОНА ЛИНИЈА КОЈА СЕ УКИДА**
- ГРАНИЦА НОВОПЛАНИРАНЕ ПАРЦЕЛЕ КОМПЛЕКСА ВИНАРИЈЕ**
- ГРАНИЦА ОБУХВАТА ИЗМЕНА И ДОПУНА ПЛАНА**

Број тачке	Y	X	Број тачке	Y	X
1	7411147.23	4995126.84	5	7411207.79	4995116.29
2	7411147.25	4995129.21	6	7411207.80	4995113.33
3	7411199.66	4995128.99	7	7411232.82	4995086.99
4	7411199.66	4995116.32			



НОСИЛАЦ ИЗРАДЕ ПЛАНА		ОПШТИНА: <b>ИРИГ</b>	Печат и потпис:
		ОВЛАШЋЕНО ЛИЦЕ:	
ОБРАЂИВАЧ		ЈП "ЗАВОД ЗА УРБАНИЗАМ ВОЈВОДИНЕ"	Печат и потпис:
		ДИРЕКТОР: ПРЕДРАГ КНЕЖЕВИЋ, дипл.правник ПОМОЋНИК ДИРЕКТОРА: БРАНИСЛАВА ТОПРЕК, дипл.инж.арх	
НАЗИВ ПЛАНА	<b>ИЗМЕНЕ И ДОПУНЕ ПЛАНА ГЕНЕРАЛНЕ РЕГУЛАЦИЈЕ НАСЕЉА ИРИГ</b>		
НАЗИВ КАРТЕ	<b>ПЛАН РЕГУЛАЦИЈЕ - ЛОКАЦИЈА 3</b>		
ОДГОВОРНИ УРБАНИСТА	РАДОМИР ОВУКА, дипл.инж.арх.	Печат и потпис:	
САРАДНИЦИ	ДАЛИБОР ЈУРИЦА, дипл.инж.геод.		
Е- 2726	Размера: 1 : 1000	Датум: Новембар 2020.	Број листа: <b>5.4.1.1.</b>