


ИЗМЕНЕ И ДОПУНЕ ПЛАНА ГЕНЕРАЛНЕ РЕГУЛАЦИЈЕ НАСЕЉА ИРИГ

- НАЦРТ -





P = 1: 500

РЕГУЛАЦИОНИ ПЛАН СА АНАЛИТИЧКО-ГЕОДЕТСКИМ ЕЛЕМЕНТИМА ЗА ОБЕЛЕЖАВАЊЕ - ДЕТАЉ Г

- РЕГУЛАЦИОНА ЛИНИЈА
○₁₃—○₁₇ ПЛАНИРАНА РЕГУЛАЦИОНА ЛИНИЈА
×—×—× ГРАНИЦЕ ПАРЦЕЛЕ КОЈЕ СЕ УКИДАЈУ

ознака тачке	Y	X
13	7410690.46	4995618.44
14	7410692.66	4995610.04
15	7410693.30	4995607.54
16	7410693.69	4995605.89
17	7410694.07	4995604.23

НОСИЛАЦ ИЗРАДЕ ПЛАНА		ОПШТИНА: ИРИГ	Печат и потпис:
ОБРАЂИВАЧ		ОВЛАШЋЕНО ЛИЦЕ: ЈП "ЗАВОД ЗА УРБАНИЗАМ ВОЈВОДИНЕ" ВД ДИРЕКТОРА: ПРЕДРАГ КНЕЖЕВИЋ, дипл. правник ПОМОЋНИК ДИРЕКТОРА: мр ВЛАДИМИР ПИХЛЕР, дипл. инж. арх.	Печат и потпис:
НАЗИВ ПЛАНА	ИЗМЕНЕ И ДОПУНЕ ПЛАНА ГЕНЕРАЛНЕ РЕГУЛАЦИЈЕ НАСЕЉА ИРИГ		
НАЗИВ КАРТЕ	РЕГУЛАЦИОНИ ПЛАН СА АНАЛИТИЧКО-ГЕОДЕТСКИМ ЕЛЕМЕНТИМА ЗА ОБЕЛЕЖАВАЊЕ - ДЕТАЉ Г		
ОДГОВОРНИ УРБАНИСТА	ЗОРИЦА БОШЊАЧИЋ, мастер инж. арх.	Печат и потпис:	
САРАДНИЦИ	МИЛКО БОШЊАЧИЋ, мастер инж. геод. БАНЕ СВИТЛИЦА геод. техн.		
Е - 2888	Размера: 1 : 500	Датум: мај 2023.	Број листа: 5.3.Г

