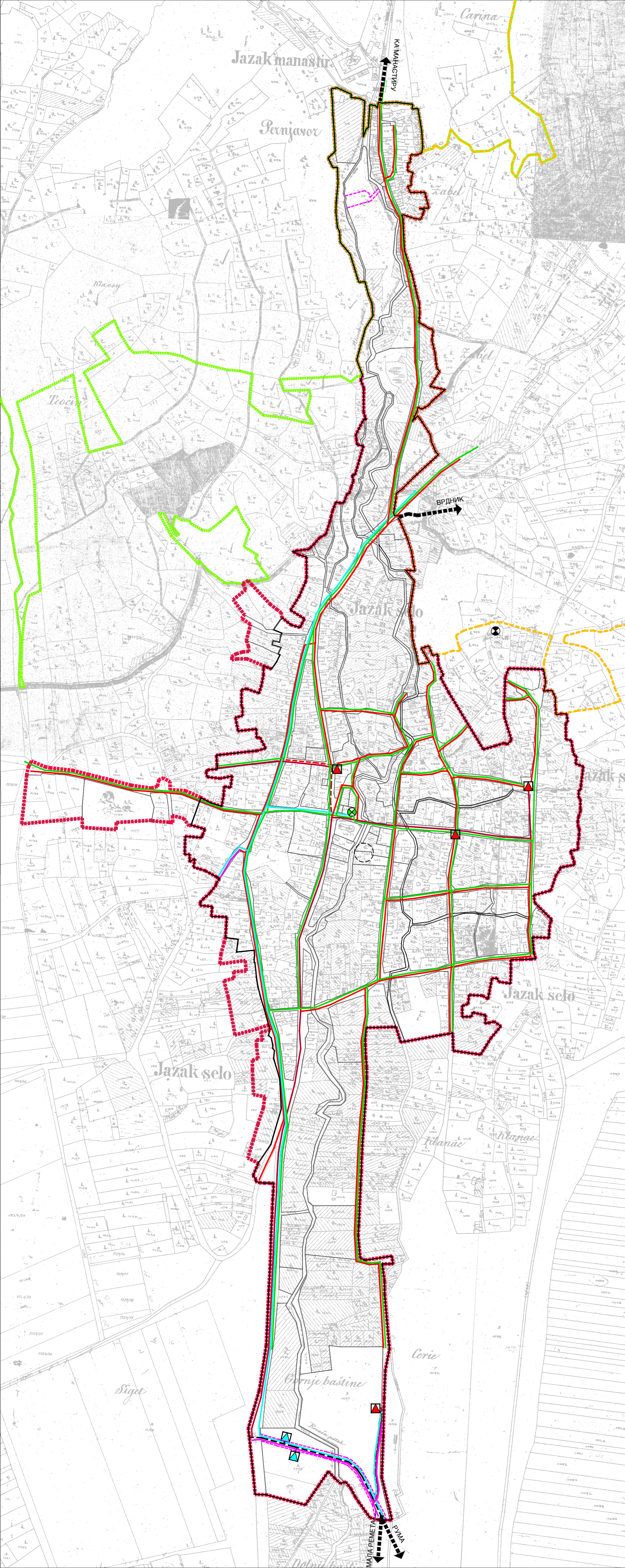
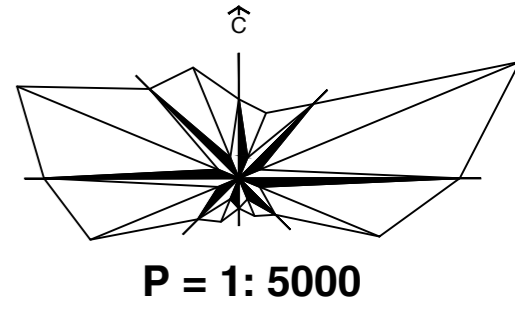


ПЛАН ГЕНЕРАЛНЕ РЕГУЛАЦИЈЕ НАСЕЉА ЈАЗАК







0 100 200 300 400 500 м
















ЕЛЕКТРОЕНЕРГЕТСКА И ЕЛЕКТРОНСКА КОМУНИКАЦИОНА ИНФРАСТРУКТУРА

ЕЛЕКТРОЕНЕРГЕТСКА ИНФРАСТРУКТУРА

-  ТС 20(10)/0,4kV
-  ТС 20/0,4kV
-  20(10)kV ВОД И МЕШОВИТИ 20kV И 0,4kV ВОД
-  20kV КАБЛ
-  ПЛАНИРАНИ 20kV ВОД (КАБЛ)
-  0,4kV ВОД
-  0,4kV КАБЛ
-  ПЛАНИРАНИ 0,4kV ВОД (КАБЛ)

ЕЛЕКТРОНСКА КОМУНИКАЦИОНА ИНФРАСТРУКТУРА

-  ПТТ (АТЦ)
-  ЕК МРЕЖА
-  ПЛАНИРАНА ЕК МРЕЖА
-  РБС
-  РЕФЕРЕНТНА ЗОНА ЗА ИЗГРАДЊУ РБС
-  ПОСТОЈЕЋА РЕГУЛАЦИОНА ЛИНИЈА
-  ПЛАНИРАНА РЕГУЛАЦИОНА ЛИНИЈА
-  ПОСТОЈЕЋА ГРАНИЦА ГРАЂЕВИНСКОГ ПОДРУЧЈА
-  ПЛАНИРАНА ГРАНИЦА ГРАЂ. ПОДРУЧЈА = ГРАНИЦА ОБУХВАТА ПЛАНА
-  ГРАНИЦА НАЦИОНАЛНОГ ПАРКА ФРУШКА ГОРА
-  ГРАНИЦА ВИКЕНД ЗОНЕ

НОСИЛАЦ ИЗРАДЕ ПЛАНА:		ОПШТИНА: ИРИГ	Печат и потпис:
ОБРАЂИВАЧ:		ОВЛАШЋЕНО ЛИЦЕ: ЈП ЗАВОД ЗА УРБАНИЗАМ ВОЈВОДИНЕ НОВИ САД ДИРЕКТОР: др АЛЕКСАНДАР ЈЕВТИЋ	Печат и потпис:
НАЗИВ ПЛАНА:	ПЛАН ГЕНЕРАЛНЕ РЕГУЛАЦИЈЕ НАСЕЉА ЈАЗАК		Е - број: 2389
НАЗИВ КАРТЕ:	ЕЛЕКТРОЕНЕРГЕТСКА И ЕЛЕКТРОНСКА КОМУНИКАЦИОНА ИНФРАСТРУКТУРА		
ОДГОВОРНИ УРБАНИСТА:	РАДОМИР ОБУКА, дипл.инж.арх.		
УРБАНИСТА САРАДНИК:	ЗОРИЦА САНАДЕР, дипл.инж.ел.		Датум: 2016. Бр.листа: 7.