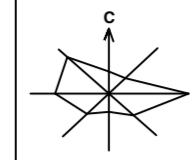
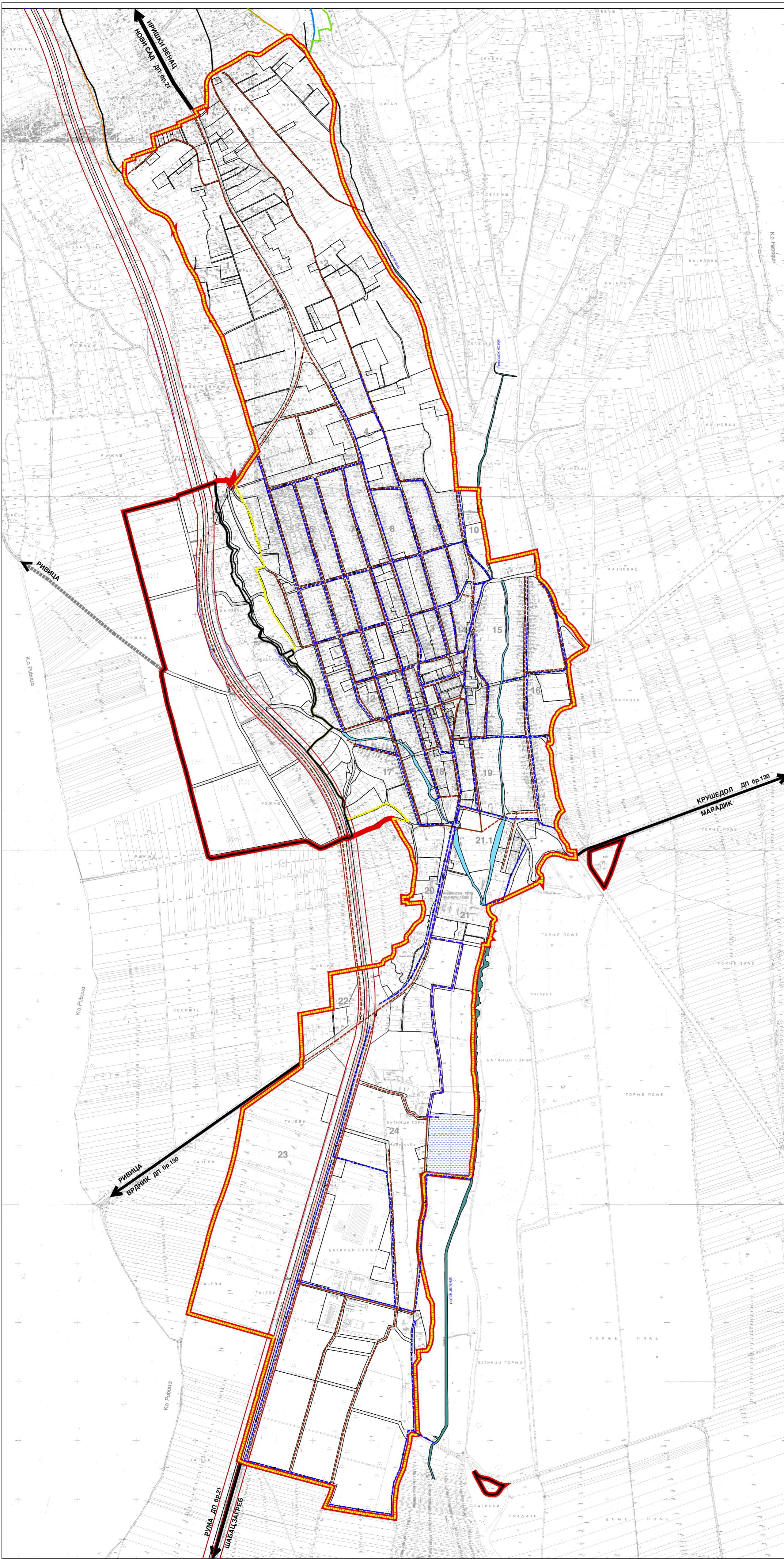













ПЛАН ГЕНЕРАЛНЕ РЕГУЛАЦИЈЕ  
НАСЕЉА  
ИРИГ



P = 1: 5000



ВОДОПРИВРЕДНА ИНФРАСТРУКТУРА -  
ОДВОЂЕЊЕ ВОДА

-  ПОСТРОЈЕНЕ ЗА ПРЕМИШЉАЊЕ ОТПАДНИХ ВОДА - ПЛАНИРАНО
-  ГЛАВНИ САБИРНИ КОЛЕКТОР
-  КАНАЛИЗАЦИОНА МРЕЖА
-  КАНАЛИЗАЦИОНА МРЕЖА - ПЛАНИРАНА
-  АТМОСФЕРСКА КАНАЛИЗАЦИЈА - ПЛАНИРАНА
-  ПЛОТОК
- 14** БРОЈ БЛОКА
-  ГРАНИЦА ГРАЂЕВИНСКОГ ПОДРУЧЈА НАСЕЉА
-  ГРАНИЦА ГРАЂЕВИНСКОГ ЗЕМЉИШТА ВАН ГРАНИЦЕ ГРАЂЕВИНСКОГ ПОДРУЧЈА НАСЕЉА
-  ГРАНИЦА ОБУХВАТА ПЛАНА
-  ГРАНИЦА НАЦИОНАЛНОГ ПАРКА 'ФРУШКА ГОРА'
-  ГРАНИЦА ВИКЕНД ЗОНЕ

НАРУЧИЛАЦ	ОПШТИНА: <b>ИРИГ</b>	Лист бр. и датум:
ОБРАЗЛАЖАЧ	ОБЛАСТНО ЈУДИЦИЈУМ <b>ЈП ЗАВОД ЗА УРБАНИЗАМ ВОЈВОДИНЕ НОВИ САД</b>	Лист бр. и датум:
НАЗИВ ПЛАНА	ПЛАН ГЕНЕРАЛНЕ РЕГУЛАЦИЈЕ НАСЕЉА ИРИГ	Е-број: 2272
НАЗИВ КАРТЕ	ВОДОПРИВРЕДНА ИНФРАСТРУКТУРА - ОДВОЂЕЊЕ ВОДА	Лист бр. и датум:
ОДГОВОРНИ УРБАНИСТА	РАДОСЛАВ СЕВЉА, дипл. инж. арх.	Датум: 2015.
УРБАНИСТА САРАДНИК	БРАНОКО МИЛОВАНОВИЋ, дипл. инж. арх.	Лист бр. и датум: 8.