


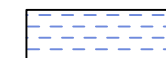
ИЗМЕНЕ И ДОПУНЕ ПЛАНА ГЕНЕРАЛНЕ РЕГУЛАЦИЈЕ НАСЕЉА ИРИГ

- НАЦРТ -



P = 1: 2500

ВОДОПРИВРЕДНА ИНФРАСТРУКТУРА - ОДВОЂЕЊЕ ВОДА



ПОСТРОЈЕЊЕ ЗА ПРЕЧИШЋАВАЊЕ ОТПАДНИХ ВОДА - ПЛАНИРАНО

24

БРОЈ БЛОКА



ГРАНИЦА ОБУХВАТА ИЗМЕНА И ДОПУНА ПЛАНА ГЕНЕРАЛНЕ РЕГУЛАЦИЈЕ НАСЕЉА ИРИГ





ПОТОК



ГРАНИЦА ГРАЂЕВИНСКОГ ПОДРУЧЈА НАСЕЉА



ГРАНИЦА ОБУХВАТА ПЛАНА ГЕНЕРАЛНЕ РЕГУЛАЦИЈЕ НАСЕЉА ИРИГ

НОСИЛАЦ ИЗРАДЕ ПЛАНА		ОПШТИНА: И Р И Г	Печат и потпис:
ОБРАЂИВАЧ		ОВЛАШЋЕНО ЛИЦЕ: ЈП "ЗАВОД ЗА УРБАНИЗАМ ВОЈВОДИНЕ" ВД ДИРЕКТОРА: ПРЕДРАГ КНЕЖЕВИЋ, дипл. правник ПОМОЋНИК ДИРЕКТОРА: мр ВЛАДИМИР ПИХЛЕР, дипл. инж. арх.	Печат и потпис:
НАЗИВ ПЛАНА	ИЗМЕНЕ И ДОПУНЕ ПЛАНА ГЕНЕРАЛНЕ РЕГУЛАЦИЈЕ НАСЕЉА ИРИГ		
НАЗИВ КАРТЕ	ВОДОПРИВРЕДНА ИНФРАСТРУКТУРА - ОДВОЂЕЊЕ ВОДА - локација 2		
ОДГОВОРНИ УРБАНИСТА	ЗОРИЦА БОШЊАЧИЋ, мастер инж. арх.		Печат и потпис:
САРАДНИЦИ	БРАНКО МИЛОВАНОВИЋ, дипл. инж. мел.		
Е - 2888	Размера: 1 : 2500	Датум: мај 2023.	Број листа: 8.2.

