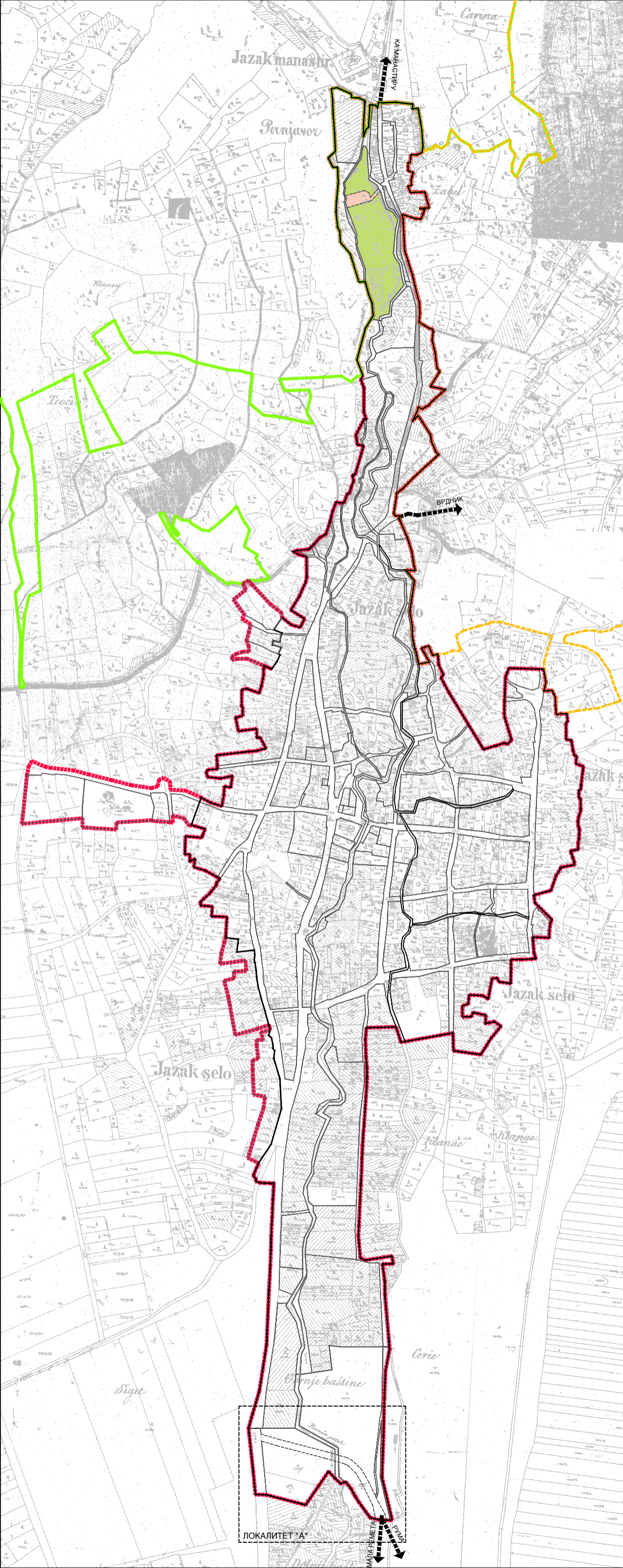
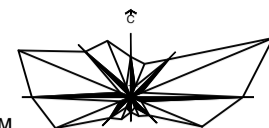













# ПЛАН ГЕНЕРАЛНЕ РЕГУЛАЦИЈЕ НАСЕЉА ЈАЗАК

0 100 200 300 400 500 м



## СПРОВОЂЕЊЕ ПЛАНА

-  СПРОВОЂЕЊЕ НА ОСНОВУ ПЛАНА ГЕНЕРАЛНЕ РЕГУЛАЦИЈЕ
-  СПРОВОЂЕЊЕ НА ОСНОВУ ПЛАНА ДЕТАЉНЕ РЕГУЛАЦИЈЕ
-  СПРОВОЂЕЊЕ НА ОСНОВУ УРБАНИСТИЧКОГ ПРОЈЕКТА
-  ДЕО ПРОСТОРА СА НОВОМ РЕГУЛАЦИЈОМ ЈАВНИХ ПОВРШИНА - ЛОКАЛИТЕТ "А" - ДИРЕКТНА ПРИМЕНА ПЛАНА
-  ПОСТОЈЕЋА РЕГУЛАЦИОНА ЛИНИЈА
-  ПОСТОЈЕЋА ГРАНИЦА ГРАЂЕВИНСКОГ ПОДРУЧЈА
-  ПЛАНИРАНА ГРАНИЦА ГРАЂ.ПОДРУЧЈА = ГРАНИЦА ОБУХВАТА ПЛАНА
-  ГРАНИЦА НАЦИОНАЛНОГ ПАРКА "ФРУШКА ГОРА"
-  ГРАНИЦА ВИКЕНД ЗОНЕ

НОСИЛАЦ ИЗРАДЕ ПЛАНА:		ОПШТИНА: <b>ИРИГ</b>	Печат и потпис:
		ОВЛАШЋЕНО ЛИЦЕ:	
ОБРАЂИВАЧ:		<b>ЈП ЗАВОД ЗА УРБАНИЗАМ ВОЈВОДИНЕ НОВИ САД</b>	Печат и потпис:
		ДИРЕКТОР: др АЛЕКСАНДАР ЈЕВТИЋ	
НАЗИВ ПЛАНА:	ПЛАН ГЕНЕРАЛНЕ РЕГУЛАЦИЈЕ НАСЕЉА ЈАЗАК	Е - број: 2389	Печат и потпис:
НАЗИВ КАРТЕ:	СПРОВОЂЕЊЕ ПЛАНА		
ОДГОВОРНИ УРБАНИСТА:	РАДОМИР ОВУКА, дипл.инж.арх.		
УРБАНИСТА САРАДНИК:	ЗОРИЦА БОШЊАЧИЋ, дипл.инж.арх.-мастер		Датум: 2016. Бр.листа: <b>10.</b>