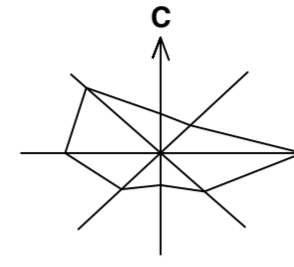
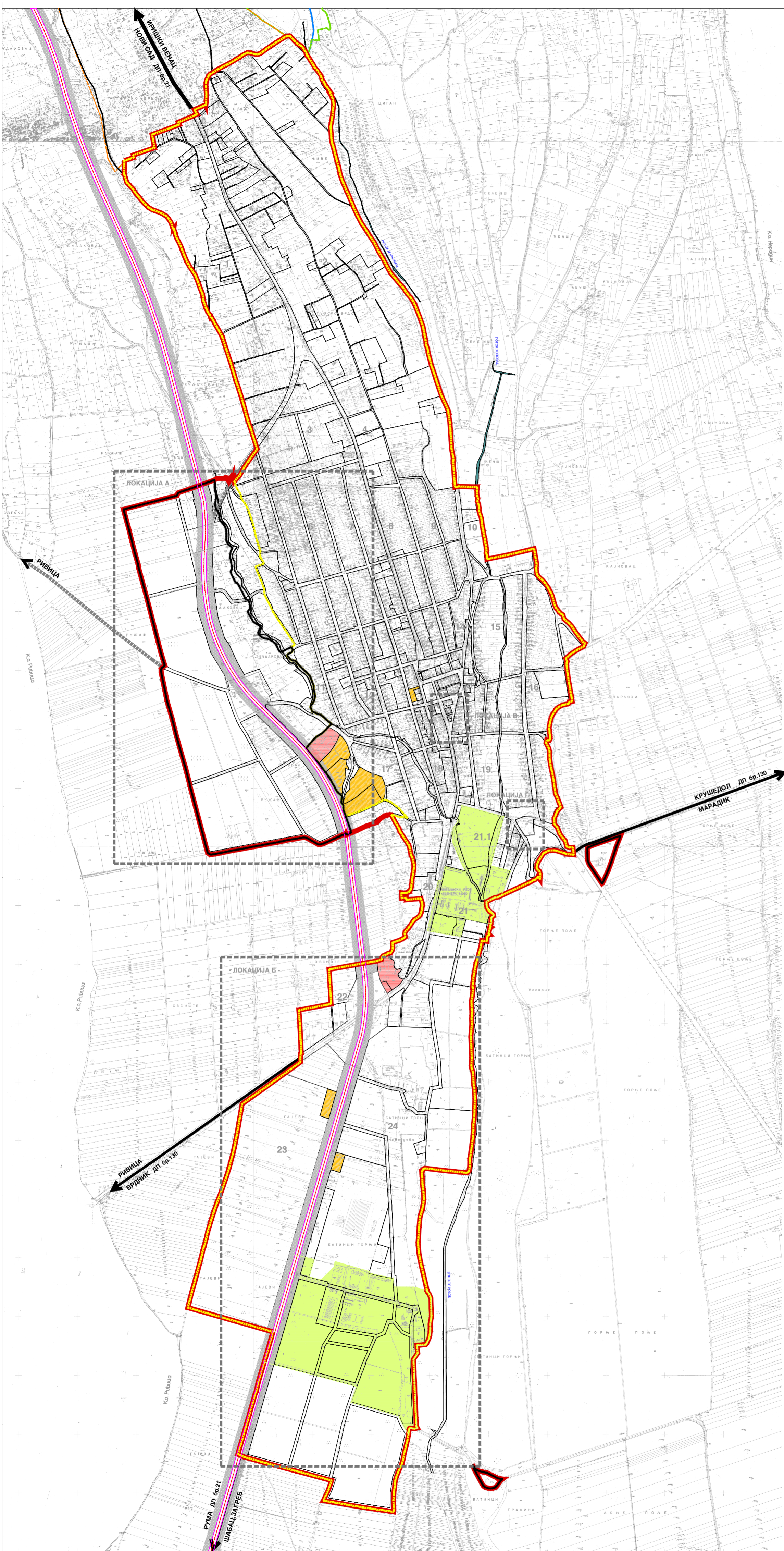








ПЛАН ГЕНЕРАЛНЕ РЕГУЛАЦИЈЕ НАСЕЉА ИРИГ








P = 1: 10000





КАРТА СПРОВОЂЕЊА

-  ДИРЕКТНА ПРИМЕНА ПЛАНА
-  ДИРЕКТНА ПРИМЕНА ПППИ ИНФРАСТРУКТУРНОГ КОРИДОРА ДРЖАВНОГ ПУТА I РЕДА БР.21 НОВИ САД-РУМА-ШАБАЦ И ДРЖАВНОГ ПУТА I РЕДА БР.19 ШАБАЦ-ЛОЗНИЦА ("СЛ.ГЛАСНИК" РС 40/2011)
-  ИЗРАДА ПЛАНА ДЕТАЉНЕ РЕГУЛАЦИЈЕ
-  ИЗРАДА ПЛАНА ДЕТАЉНЕ РЕГУЛАЦИЈЕ У СЛУЧАЈУ ПРОМЕНЕ РЕГУЛАЦИОНЕ ЛИНИЈЕ
-  ДЕО ПРОСТОРА СА НОВОМ РЕГУЛАЦИЈОМ ЈАВНИХ ПОВРШИНА - ЛОКАЦИЈА А, Б, В И Г - ДИРЕКТНА ПРИМЕНА ПЛАНА
-  ВАЖЕЋИ ПЛАНОВИ ДЕТАЉНЕ РЕГУЛАЦИЈЕ

- 14 БРОЈ БЛОКА

-  ГРАНИЦА ГРАЂЕВИНСКОГ ПОДРУЧЈА НАСЕЉА
-  ГРАНИЦА ГРАЂЕВИНСКОГ ЗЕМЉИШТА ВАН ГРАНИЦЕ ГРАЂЕВИНСКОГ ПОДРУЧЈА НАСЕЉА
-  ГРАНИЦА ОБУХВАТА ПЛАНА
-  ГРАНИЦА НАЦИОНАЛНОГ ПАРКА ФРУШКА ГОРА
-  ГРАНИЦА ВИКЕНД ЗОНЕ

НАРУЧИЛАЦ:		ОПШТИНА: ИРИГ	Печат и потпис:
		ОВЛАШЋЕНО ЛИЦЕ:	
ОБРАЂИВАЧ:		ЈП ЗАВОД ЗА УРБАНИЗАМ ВОЈВОДИНЕ НОВИ САД	Печат и потпис:
		ДИРЕКТОР: ВЛАДИМИР ЗЕЛЕНОВИЋ, дипл.инж.маш.	
НАЗИВ ПЛАНА:	ПЛАН ГЕНЕРАЛНЕ РЕГУЛАЦИЈЕ НАСЕЉА ИРИГ		Е - број: 2373
НАЗИВ КАРТЕ:	КАРТА СПРОВОЂЕЊА		
ОДГОВОРНИ УРБАНИСТА:	РАДОМИР ОВУКА, дипл.инж.арх.		Датум:
УРБАНИСТА САРАДНИК:	РАДОМИР ОВУКА, дипл.инж.арх.		2015. Бр.листа: 11.