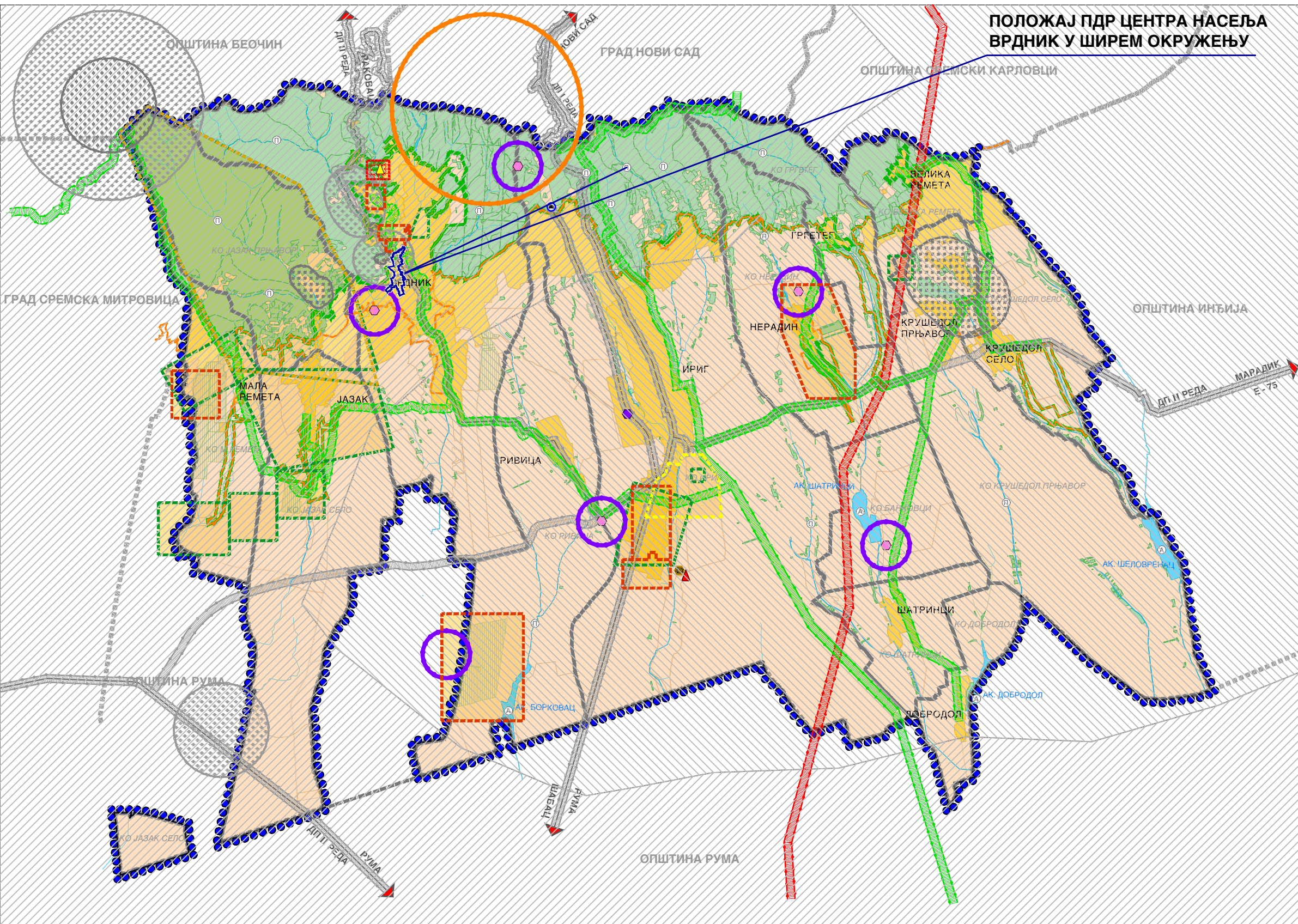


**ПОЛОЖАЈ ПДР ЦЕНТРА НАСЕЉА  
ВРДНИК У ШИРЕМ ОКРУЖЕЊУ**





**ПРОСТОРНИ ПЛАН ОПШТИНЕ  
ИРИГ**  
РЕФЕРАЛНА КАРТА БРОЈ 3.2  
ПРИРОДНИ РЕСУРСИ И ЗАШТИТА ЖИВОТНЕ СРЕДИНЕ

0 1 2 3 4 5 km P-1:50000

- ГРАНИЦЕ**
- ГРАНИЦА ПЛАНСКОГ ПОДРУЧЈА
  - ГРАНИЦА ЈЕДИНИЦЕ ЛОКАЛНЕ САМОУПРАВЕ
  - ГРАНИЦА КАТАСТАРСКЕ ОПШТИНЕ
  - ГРАНИЦА НАЦИОНАЛНОГ ПАРКА "ФРУШКА ГОРА"
  - ГРАНИЦА ПОДРУЧЈА ПОСЕБНЕ НАМЕНЕ НАЦИОНАЛНОГ ПАРКА "ФРУШКА ГОРА"
  - ГРАНИЦА ИСТРАЖНОГ ПРОСТОРА ПОДЗЕМНЕ ВОДЕ
- ПРИРОДНИ РЕСУРСИ**
- ПОЉОПРИВРЕДНО ЗЕМЉИШТЕ - ВИНОГРАДИ И ВОЋЊАЦИ
  - ОСТАЛО ПОЉОПРИВРЕДНО ЗЕМЉИШТЕ
  - ШУМСКО ЗЕМЉИШТЕ - ШУМА
  - АКУМУЛАЦИЈА
  - ПОТОК
  - ЕКСПЛОАТАЦИОНО ПОЉЕ ПОДЗЕМНЕ ВОДЕ СА ОВЕРЕНИМ БИЛАНСНИМ РЕЗЕРВАМА
  - ОВЕРЕНЕ РЕЗЕРВЕ ПОДЗЕМНЕ ВОДЕ
  - ОВЕРЕНЕ РЕЗЕРВЕ ТЕРМАЛНЕ ВОДЕ
  - ЛЕЖИШТЕ ОПЕКАРСКЕ ГЛИНЕ
- ЗАШТИТА ЖИВОТНЕ СРЕДИНЕ**
- ЗОНЕ ПОТЕНЦИЈАЛНО НЕГАТИВНИХ УТИЦАЈА НА ЖИВОТНУ СРЕДИНУ**
- ГРАЂЕВИНСКО ЗЕМЉИШТЕ
  - ЗАШТИТНИ ПОЈАС ДРЖАВНИХ ПУТЕВА
  - ЗАШТИТНИ ПОЈАС ДАЛЕКОВОДА 110kV
  - ЗАШТИТНИ ПОЈАС ГАСОВОДА
- ДЕГРАДАЦИОНИ ПУНКТОВИ**
- СЕИЗМИЧКИ ИНТЕНЗИТЕТ 7 ЕМС-98
  - СЕИЗМИЧКИ ИНТЕНЗИТЕТ 7-8 ЕМС-98
  - ДЕПОНИЈА КОМУНАЛНОГ ОТПАДА
  - АКТИВНО КЛИЗИШТЕ
  - ЕКСПЛОАТАЦИОНО ПОЉЕ ОПЕКАРСКЕ ГЛИНЕ
- МЕРЕ ЗАШТИТЕ ЖИВОТНЕ СРЕДИНЕ**
- САНАЦИЈА И РЕКУЛТИВАЦИЈА ДЕГРАДИРАНИХ ПОВРШИНА
  - САНАЦИЈА КЛИЗИШТА
  - МЕТЕОРОЛОШКА СТАНИЦА
  - ЛАНСИРНА ПРОТИВГРАДНА СТАНИЦА
  - ЗАШТИТНА ЗОНА ОКО МЕТЕОРОЛОШКОГ РАДАРСКОГ ЦЕНТРА
  - ЗАШТИТНА ЗОНА ОКО ЛАНСИРНЕ ПРОТИВГРАДНЕ СТАНИЦЕ
- РЕЖИМИ ЗАШТИТЕ СПЕЦИЈАЛНЕ НАМЕНЕ**
- ЗОНА ЗАБРАЊЕНЕ ГРАДЊЕ
  - ЗОНА ОГРАНИЧЕНЕ ГРАДЊЕ
  - ЗОНА КОНТРОЛИСАНЕ ГРАДЊЕ

Број листа: 1.16

НОСИЛАЦ ИЗРАДЕ ПЛАНА	 ОПШТИНА: <b>ИРИГ</b>	Печат и потпис:
ОБРАЂИВАЧ	ОВЛАШЋЕНО ЛИЦЕ:  <b>ЈП "ЗАВОД ЗА УРБАНИЗАМ ВОЈВОДИНЕ"</b> ВД ДИРЕКТОРА: ПРЕДРАГ КНЕЖЕВИЋ, дипл.правник ПОМОЋНИК ДИРЕКТОРА: др АЛЕКСАНДАР ЈЕВТИЋ	Печат и потпис:
НАЗИВ ПЛАНА	<b>ПРОСТОРНИ ПЛАН ОПШТИНЕ ИРИГ</b>	
НАЗИВ КАРТЕ	<b>РЕФЕРАЛНА КАРТА БРОЈ 3.2 ПРИРОДНИ РЕСУРСИ И ЗАШТИТА ЖИВОТНЕ СРЕДИНЕ</b>	
ОДГОВОРНИ ПЛАНЕР	ИВАН ТАМАШ, дипл.пр.планер - мастер СВЈЕТЛАНА РЕКО, дипл.инж.арх.	Печат и потпис:
САРАДНИЦИ	ТАНА ТОПО, мастер.инж.зашт.живот.сред. НАТАША МЕДИЋ, дипл.инж.леп.арх.	РАДОВАНКА ЦКРЕБИЋ, дипл.инж.арх. МИЛАН ЖИЖИЋИЋ, дипл.инж.инж.град.тех.
E - 2757	Размера: 1 : 50 000	Датум: 2021.
		Број листа: <b>3.2</b>