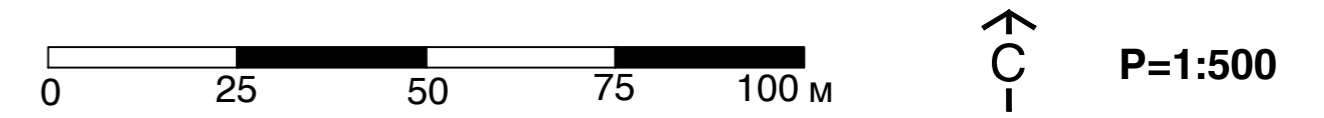


ПЛАН ДЕТАЉНЕ РЕГУЛАЦИЈЕ КОМПЛЕКСА ВИШЕПОРОДИЧНОГ СТАНОВАЊА У ДЕЛУ ЖЕЛЕЗНИЧКЕ УЛИЦЕ У НАСЕЉУ ВРДНИК

- Нацрт плана -



РЕГУЛАЦИОНО-НИВЕЛАЦИОНИ ПЛАН СА АНАЛИТИЧКО-ГЕОДЕТСКИМ ЕЛЕМЕНТИМА ЗА ОБЕЛЕЖАВАЊЕ, САОБРАЋАЈНА ИНФРАСТРУКТУРА СА ПОПРЕЧНИМ ПРОФИЛИМА И ГРАЂЕВИНСКЕ ЛИНИЈЕ

САОБРАЋАЈНА ИНФРАСТРУКТУРА



- ОПШТИНСКИ ПУТ - ГЛАВНА НАСЕЉСКА САОБРАЋАЈНИЦА
- ГЛАВНА НАСЕЉСКА САОБРАЋАЈНИЦА
- ПРИСТУПНА САОБРАЋАЈНИЦА
- ИНТЕРНА САОБРАЋАЈНИЦА
- ПЕШАЧКА СТАЗА
- МОСТ

РЕГУЛАЦИОНИ ПЛАН

- ПОСТОЈЕЋА МЕЂНА ТАЧКА
- НОВООДРЕЂЕНА МЕЂНА ТАЧКА
- РЕГУЛАЦИОНА ЛИНИЈА
- ГРАЂЕВИНСКА ЛИНИЈА

НИВЕЛАЦИОНИ ПЛАН

- КОТА НИВЕЛЕТЕ ОСОВИНЕ САОБРАЋАЈНИЦЕ
- НАГИБ НИВЕЛЕТЕ
- ПЛАНИРАНИ ОБУХВАТ ПЛАНА

НОСИЛАЦ ИЗРАДЕ ПЛАНА	 ОПШТИНА: ИРИГ ОВЛАШЋЕНО ЛИЦЕ:	Печат и потпис:
ОБРАЂИВАЧ	 ЈП "ЗАВОД ЗА УРБАНИЗАМ ВОЈВОДИНЕ" ВД ДИРЕКТОРА: ПРЕДРАГ КНЕЖЕВИЋ, дипл.правник ПОМОЋНИК ДИРЕКТОРА: мр ВЛАДИМИР ПИХЛЕР, дипл.инж.арх.	Печат и потпис:
НАЗИВ ПЛАНА	ПЛАН ДЕТАЉНЕ РЕГУЛАЦИЈЕ КОМПЛЕКСА ВИШЕПОРОДИЧНОГ СТАНОВАЊА У ДЕЛУ ЖЕЛЕЗНИЧКЕ УЛИЦЕ У НАСЕЉУ ВРДНИК	
НАЗИВ КАРТЕ	РЕГУЛАЦИОНО-НИВЕЛАЦИОНИ ПЛАН СА АНАЛИТИЧКО-ГЕОДЕТСКИМ ЕЛЕМЕНТИМА ЗА ОБЕЛЕЖАВАЊЕ, САОБРАЋАЈНА ИНФРАСТРУКТУРА СА ПОПРЕЧНИМ ПРОФИЛИМА И ГРАЂЕВИНСКЕ ЛИНИЈЕ	
ОДГОВОРНИ УРБАНИСТА	РАДОВАНКА ШКРБИЋ, дипл.инж.арх.	Печат и потпис:
САРАДНИЦИ	МАРИЈА ЗЕЦ, дипл.инж.саоб. МИЛКО БОШЊАЧИЋ, маст.инж.геод.	РАДОВАН РИСТИЋ, еп.техн.
Е- 2843	Размера: 1 : 500	Датум: мај 2023.