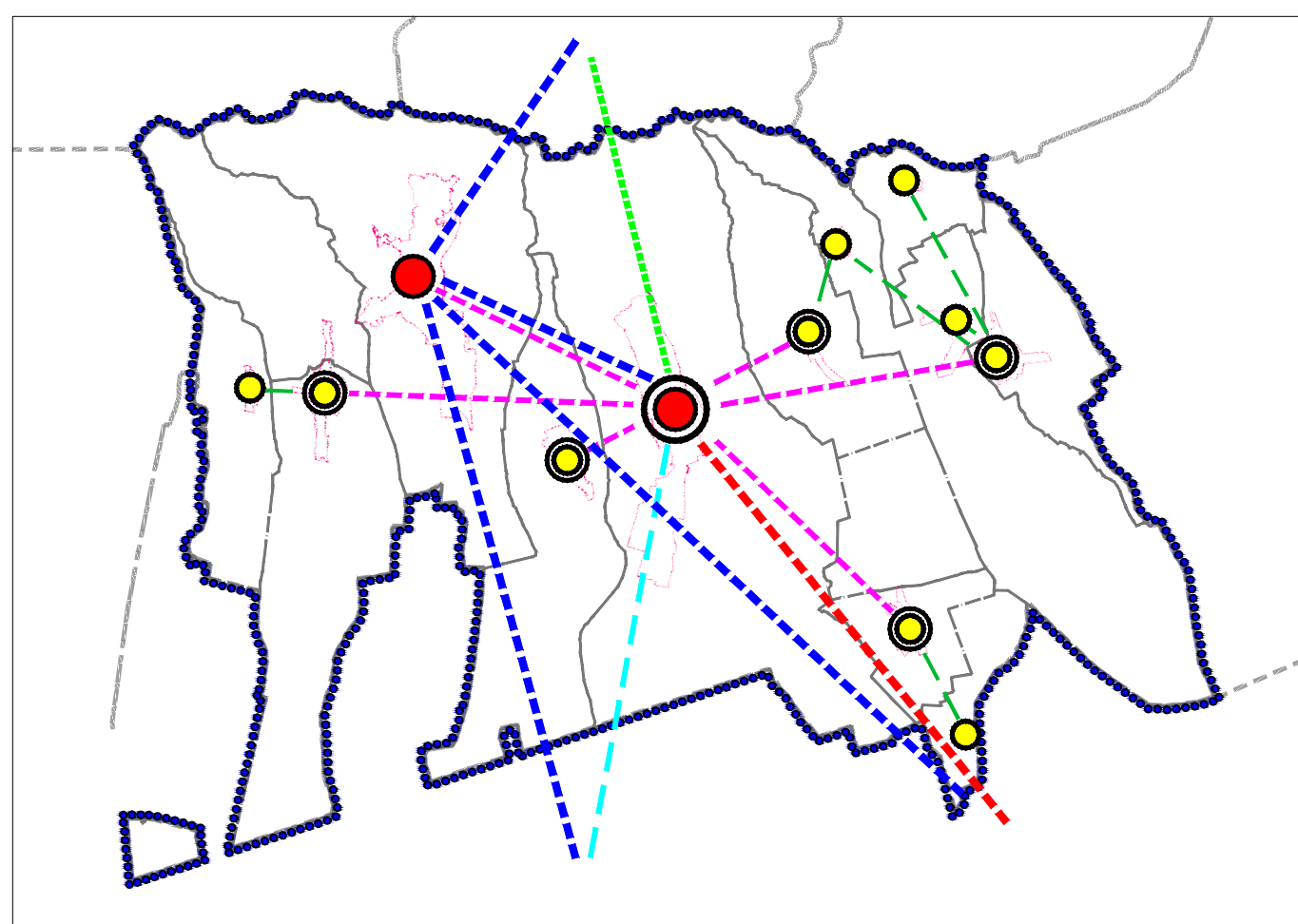


ФУНКЦИЈА НАСЕЉА

- ЛОКАЛНИ ЦЕНТАР
- БАЊСКИ ЦЕНТАР
- НАСЕЉЕ - ЛОКАЛНА ЗАЈЕДНИЦА
- ПРИМАРНО НАСЕЉЕ

УСМЕРЕНОСТ ФУНКЦИОНАЛНИХ ВЕЗА

- Локални центар ка МЕГА 3 центру - Београд
- Локални центар ка центру међународног значаја - Нови Сад
- Локални центар ка субрегионалном центру - Рума
- Градски центри ка Бањском центру - Врдник
- Насеље локална заједница ка локалном центру
- Примарно насеље ка насељу локалној заједници



РАЗМЕСТАЈ ЈАВНИХ СЛУЖБИ

I ОБРАЗОВАЊЕ
1 ПРЕДШКОЛСКО ВАСПИТАЊЕ И ОБРАЗОВАЊЕ
2 ОСНОВНО ОБРАЗОВАЊЕ IV РАЗРЕДА
3 ОСНОВНО ОБРАЗОВАЊЕ I-VIII РАЗРЕДА
4 СРЕДЊЕ ОБРАЗОВАЊЕ
II ЗДРАВСТВЕНА ЗАШТИТА
5 АМБУЛАНТА, ЗДРАВСТВЕНА СТАНИЦА, МОБИЛНА ЗДР. СТАН.
6 ДОМ ЗДРАВЉА
7 ОПШТА БОЛНИЦА
8 СПЕЦИЈАЛНЕ БОЛНИЦЕ, ЗАВОДИ, ИНСТИТУТИ
9 АПОТЕКЕ И ВЕТЕРИНАРСКЕ СТАНИЦЕ
III СОЦИЈАЛНА ЗАШТИТА
10 ЦЕНТАР ЗА СОЦИЈАЛНИ РАД
11 БРИГА О СТАРИМА
IV КУЛТУРА
12 ДОМ КУЛТУРЕ
13 МУЛТИФУНКЦИОНАЛНИ ЦЕНТРИ
14 БИБЛИОТЕКА
15 ГАЛЕРИЈА И ИЗЛОЖБЕНИ ПРОСТОР
16 МУЗЕЈ
17 СЦЕНСКО-МУЗИЧКЕ ДЕЛАТНОСТИ
V ФИЗИЧКА КУЛТУРА
18 ФИСКУЛТУРНЕ САЛЕ (ШКОЛСКЕ)
19 ОТВОРЕНИ УРЕЂЕНИ И ОПРЕМЉЕНИ СПОРТСКИ ТЕРЕНИ
20 ПОКРИВЕНИ ОБЈ. ФИЗ. КУЛТ. (БАЗЕНИ, ТЕНИС ТЕРЕНИ И ДР.)

НАСЕЉСКИ САДРЖАЈ ЈАВНИХ СЛУЖБИ

- Обавезан садржај
- Ако се не може организovati у насељу обавезно обезбедити организовани превоз до суседног места у коме садржај постоји
- Могуће, ако постоји интерес и економска оправданост

ИРИГ

I	II	III	IV	V
1 2 3 4	5 6 7 8 9	10 11	12 13 14 15 16 17	18 19 20

ЈАЗАК

I	II	III	IV	V
1 2 3 4	5 6 7 8 9	10 11	12 13 14 15 16 17	18 19 20

КРУШЕДОЛ СЕЛО

I	II	III	IV	V
1 2 3 4	5 6 7 8 9	10 11	12 13 14 15 16 17	18 19 20

НЕРАДИН

I	II	III	IV	V
1 2 3 4	5 6 7 8 9	10 11	12 13 14 15 16 17	18 19 20

РИВИЦА

I	II	III	IV	V
1 2 3 4	5 6 7 8 9	10 11	12 13 14 15 16 17	18 19 20

ШАТРИНЦИ

I	II	III	IV	V
1 2 3 4	5 6 7 8 9	10 11	12 13 14 15 16 17	18 19 20

ВРДНИК

I	II	III	IV	V
1 2 3 4	5 6 7 8 9	10 11	12 13 14 15 16 17	18 19 20

ВЕЛИКА РЕМЕТА

I	II	III	IV	V
1 2 3 4	5 6 7 8 9	10 11	12 13 14 15 16 17	18 19 20

ГРЕТЕГ

I	II	III	IV	V
1 2 3 4	5 6 7 8 9	10 11	12 13 14 15 16 17	18 19 20

ДОБРОДОЛ

I	II	III	IV	V
1 2 3 4	5 6 7 8 9	10 11	12 13 14 15 16 17	18 19 20

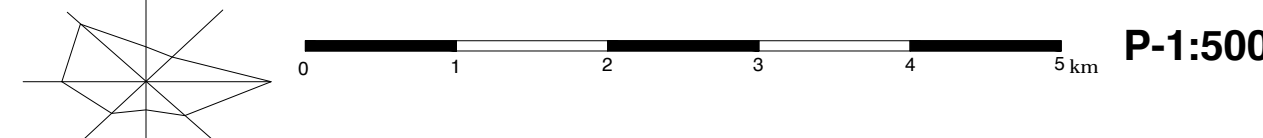
КРУШЕДОЛ ПРЊАВОР

I	II	III	IV	V
1 2 3 4	5 6 7 8 9	10 11	12 13 14 15 16 17	18 19 20

МАЛА РЕМЕТА

I	II	III	IV	V
1 2 3 4	5 6 7 8 9	10 11	12 13 14 15 16 17	18 19 20

ПРОСТОРНИ ПЛАН ОПШТИНЕ ИРИГ



РЕФЕРАЛНА КАРТА БРОЈ 2 МРЕЖА НАСЕЉА И ИНФРАСТРУКТУРНИ СИСТЕМИ

ГРАНИЦЕ И ОСТАЛЕ ИНФОРМАЦИЈЕ О ПРОСТОРУ

- ГРАНИЦА ПЛАНСКОГ ПОДРУЧЈА
- ГРАНИЦА ЈЕДИНИЦЕ ЛОКАЛНЕ САМОУПРАВЕ
- ГРАНИЦА КАТАСТАРСКЕ ОПШТИНЕ
- ГРАЂЕВИНСКО ЗЕМЉИШТЕ У ГРАЂЕВИНСКОМ ПОДРУЧЈУ
- ГРАЂЕВИНСКО ЗЕМЉИШТЕ ИЗВАН ГРАЂЕВИНСКОГ ПОДРУЧЈА

ИНФРАСТРУКТУРНИ СИСТЕМИ

- САОБРАЋАЈНА ИНФРАСТРУКТУРА**
- ДРЖАВНИ ПУТ I РЕДА
 - ДРЖАВНИ ПУТ I РЕДА ПЛАНИРАНИ
 - ТУНЕЛ ПЛАНИРАНИ
 - ДРЖАВНИ ПУТ II РЕДА
 - ДРЖАВНИ ПУТ II РЕДА ПЛАНИРАНИ
 - ОПШТИНСКИ ПУТ
 - ОПШТИНСКИ ПУТ ПЛАНИРАНИ
 - ПРИСТУПНИ ПУТ ПЛАНИРАНИ
 - ЖИЧАРА ПЛАНИРАНА
 - ПЛАНИРАНА РЕГИОНАЛНА ЖЕЛЕЗНИЧКА ПРУГА - КОРИДОР У ИСТРАЖИВАЊУ
 - ТУНЕЛ
 - ДЕНИВЕЛИСАНО УКРШТАЊЕ - ПЕТЉА
 - ДЕНИВЕЛИСАНО УКРШТАЊЕ - ПРЕЛАЗ / ПРОЛАЗ
 - УКРШТАЊЕ У НИВОУ
 - ПРАТЕЋИ САДРЖАЈИ ДП-А
 - РЕГИОНАЛНА БИЦИКЛИСТИЧКА СТАЗА - "СРЕМСКА РУТА"
 - ЛОКАЛНА БИЦИКЛИСТИЧКА СТАЗА

ВОДОПРИВРЕДНА ИНФРАСТРУКТУРА

- АКУМУЛАЦИЈА
- АКУМУЛАЦИЈА ПЛАНИРАНА
- БРАНА
- ПОТОК
- МАГИСТРАЛНИ ВОДОВОД ПОСТОЈЕЋИ ПОДЗЕМНИ
- ДИСТРИБУТИВНИ ВОДОВОД ПОСТОЈЕЋИ ПОДЗЕМНИ
- ПОТИСНИ ВОДОВОД ПЛАНИРАНИ ПОДЗЕМНИ
- ПОСТРОЈЕЊЕ ЗА ПРЕРАДУ ВОДЕ (ППВ)
- РЕЗЕРВОАР ЗА ВОДУ ПЛАНИРАНИ
- ЦРПНА СТАНИЦА ПЛАНИРАНА
- ПОСТРОЈЕЊЕ ЗА ПРЕЧИШЋАВАЊЕ ОТПАДНИХ ВОДА (ППОВ) ПЛАНИРАНО

ЕЛЕКТРОЕНЕРГЕТСКА ИНФРАСТРУКТУРА

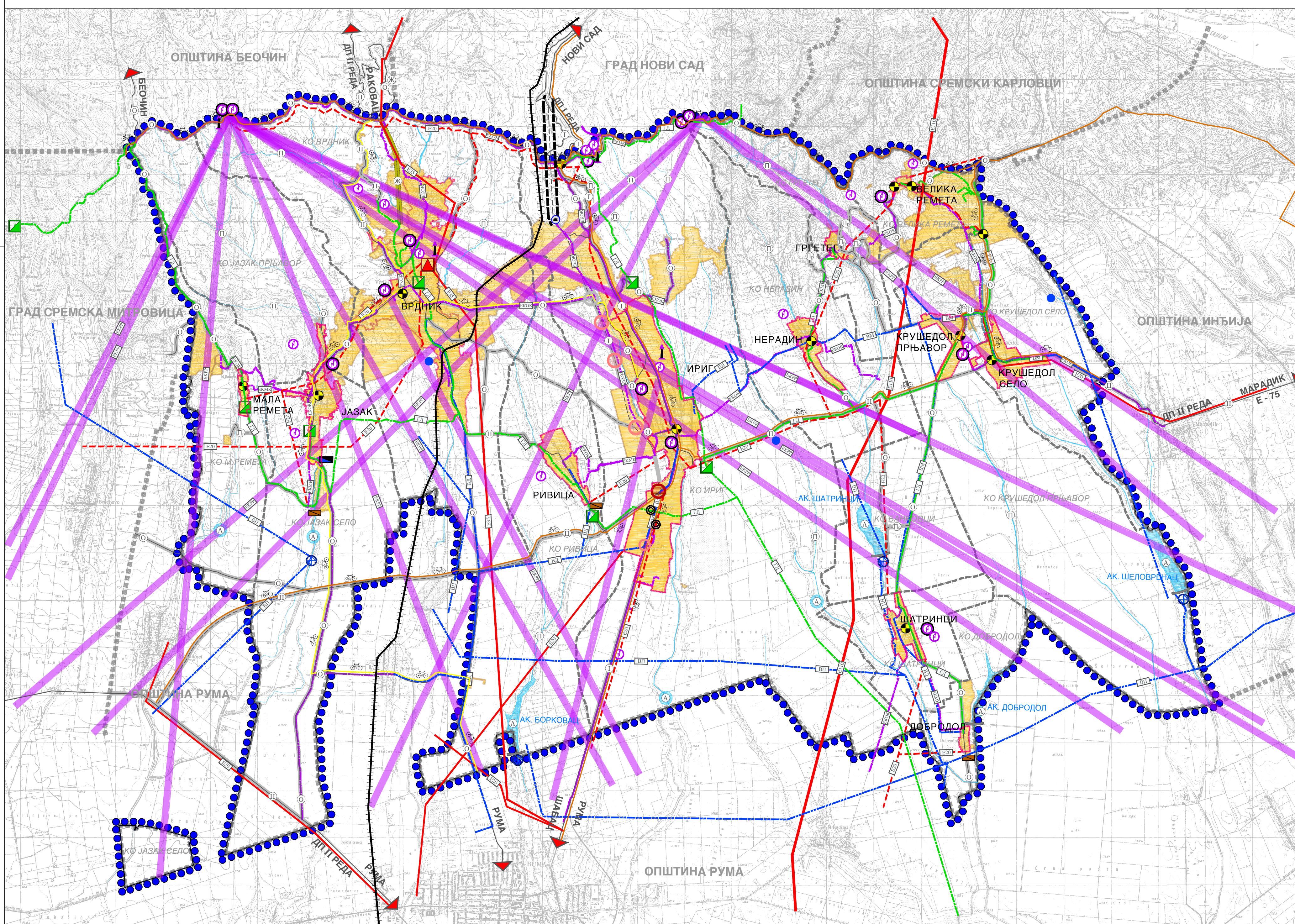
- ЕЛЕКТРОЕНЕРГЕТСКИ ВОД 110 kV ПОСТОЈЕЋИ НАДЗЕМНИ
- ЕЛЕКТРОЕНЕРГЕТСКИ ВОД 35 kV / 20 kV ПЛАНИРАНИ ПОДЗЕМНИ
- ТРАФОСТАНИЦА ТС 35/10 kV / ПЛАНИРАНО 20 kV РАЗВОДНО ЧВОРИШТЕ
- ЕЛЕКТРОЕНЕРГЕТСКИ ВОД 20 kV ПОСТОЈЕЋИ НАДЗЕМНИ
- ЕЛЕКТРОЕНЕРГЕТСКИ ВОД 20 kV ПОСТОЈЕЋИ ПОДЗЕМНИ

ЕЛЕКТРОНСКА КОМУНИКАЦИОНА ИНФРАСТРУКТУРА

- ОПТИЧКИ КАБЛ ПОСТОЈЕЋИ ПОДЗЕМНИ
- ОПТИЧКИ КАБЛ ПЛАНИРАНИ ПОДЗЕМНИ
- ТЕЛЕКОМУНИКАЦИОНИ ВОД ПОСТОЈЕЋИ ПОДЗЕМНИ
- ТЕЛЕФОНСКА ЦЕНТРАЛА (АТЦ) ПОСТОЈЕЋА
- РАДИО-РЕЛЕЈНА СТАНИЦА ПОСТОЈЕЋА
- РАДИО-РЕЛЕЈНЕ ВЕЗЕ ПОСТОЈЕЋЕ
- БАЗНА СТАНИЦА МОБИЛНЕ ТЕЛЕФОНИЈЕ ПОСТОЈЕЋА
- БАЗНА СТАНИЦА МОБИЛНЕ ТЕЛЕФОНИЈЕ ПЛАНИРАНА

ГАСОВОДНА ИНФРАСТРУКТУРА

- ДИСТРИБУТИВНИ ГАСОВОД ПОСТОЈЕЋИ ПОДЗЕМНИ
- МЕРНО РЕГУЛАЦИОНА СТАНИЦА (МРС)



НОСИЛАЦ ИЗРАДЕ ПЛАНА		ОПШТИНА - ИРИГ	Печат и потпис:
ОБРАЂИВАЧ		ОВЛАШЋЕНО ЛИЦЕ: ЈП "ЗАВОД ЗА УРБАНИЗАМ ВОЈВОДИНЕ" ВД ДИРЕКТОРА: ПРЕДРАГ КНЕЖЕВИЋ, дипл. правник ПОМОЋНИК ДИРЕКТОРА: др АЛЕКСАНДАР ЈЕВТИЋ	Печат и потпис:
НАЗИВ ПЛАНА	ПРОСТОРНИ ПЛАН ОПШТИНЕ ИРИГ		
НАЗИВ КАРТЕ	РЕФЕРАЛНА КАРТА БРОЈ 2 МРЕЖА НАСЕЉА И ИНФРАСТРУКТУРНИ СИСТЕМИ		
ОДГОВОРНИ ПЛАНИР	ИВАН ТАМАШ, дипл. др. планер - мастер СВЈЕТЛАНА РЕКО, дипл. инж. арх.		
САРАДНИЦИ	ЗОРАН КОСТИЋ, дипл. инж. саобр. ЗОРКА САНАДЕР, дипл. инж. еп. БРАНКО МИЛОВАНОВИЋ, дипл. инж. мелиор.		
Е - 2757	Размера: 1 : 50 000	МИЛАН ЖИЖИЋ, дипл. инж. маш. ДЕЈАН ИЛИЋ, граф. техн.	Датум: 2021. Број листа: 2.