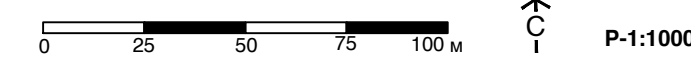






**ПЛАН ДЕТАЛНЕ РЕГУЛАЦИЈЕ
ЗА ПОВРШИНСКУ РАСКРСНИЦУ ВРДНИК НА
ДРЖАВНОМ ПУТУ 16 РЕДА БРОЈ 21,
НОВИ САД - РУМА - ШАБАЦ, У КО ИРИГ**



- НАЦРТ ПЛАНА -

**ГРАНИЦА ОБУХВАТА ПЛАНА
СА ПОДЕЛОМ НА ФУНКЦИОНАЛНЕ ЗОНЕ**

-  ЗОНА ГРАЂЕВИНСКОГ ЗЕМЉИШТА
-  ЗОНА ПОЉОПРИВРЕДНОГ ЗЕМЉИШТА
-  ГРАНИЦА ОБУХВАТА ПЛАНА ДЕТАЛНЕ РЕГУЛАЦИЈЕ

НОСИЛАЦ ИЗРАДЕ ПЛАНА	 ОПШТИНА: ИРИГ	Печат и потпис:
ОБРАЂИВАЧ	ОВЛАШЋЕНО ЛИЦЕ: ЈП "ЗАВОД ЗА УРБАНИЗАМ ВОЈВОДИНЕ" ДИРЕКТОР: ПРЕДРАГ КНЕЖЕВИЋ, дипл.правник ПОМОЋНИК ДИРЕКТОРА: БРАНИСЛАВА ТОПРЕК, дипл.инж.арх.	Печат и потпис:
НАЗИВ ПЛАНА	ПЛАН ДЕТАЛНЕ РЕГУЛАЦИЈЕ ЗА ПОВРШИНСКУ РАСКРСНИЦУ ВРДНИК НА ДРЖАВНОМ ПУТУ 16 РЕДА БРОЈ 21, НОВИ САД - РУМА - ШАБАЦ, У КО ИРИГ	
НАЗИВ КАРТЕ	ГРАНИЦА ОБУХВАТА ПЛАНА СА ПОДЕЛОМ НА ФУНКЦИОНАЛНЕ ЗОНЕ	
ОДГОВОРНИ УРБАНИСТА	БОРАН КОРДИЋ, дипл.инж.саоб.	Печат и потпис:
САРАДНИЦИ	ЈЕЛЕНА ЈОВИЋ, дипл.инж.арх.	
Е- 2697	Размера: 1 : 1 000	Датум: Септембар 2020.
		Број листа: 2.1.