

На основу члана 46. став 1. Закона о планирању и изградњи („Службени гласник РС“, бр. 72/09, 81/09-исправка, 64/10-УС, 24/11, 121/12, 42/13-УС, 50/13-УС, 98/13-УС, 132/14, 145/14, 83/18, 31/19, 37/19-др. закон и 9/20), члана 9. став 5. Закона о стратешкој процени утицаја на животну средину средину („Службени гласник РС“, бр. 135/04 и 88/10) и члана 15. став 1. тачка 1. Статута Општине Ириг („Службени лист општина Срема“ бр. 10/19), а по прибављеном позитивном мишљењу Комисије за планове општине Ириг са седнице одржане 05.04.2021. године, Скупштина Општине Ириг на 11. седници одржаној 20. априла 2021. године, доноси

ОДЛУКУ О ИЗМЕНИ И ДОПУНИ ОДЛУКЕ О ИЗРАДИ ПРОСТОРНОГ ПЛАНА ОПШТИНЕ ИРИГ

Члан 1.

У члану 3. Одлуке о изради Просторног плана Општине Ириг („Службени лист општина Срема“, број 19/19, у даљем тексту: Одлука), додаје се став 2, који гласи:

„Услови и смернице од значаја за израду Плана дати су и Стратегијским мастер планом развоја туризма Фрушке горе за подручје Општине Ириг (Закључак Владе РС, 05 број 332-2437/2021 од 18.03.2021. године, у даљем тексту: Стратегијски мастер план).“

Члан 2.

У члану 5. Одлуке, додају се ставови 3. и 4, који гласе:

„Планом ће се сагледати туристички простор и туристички локалитети на територији Општине Ириг, које је неопходно ускладити са Стратегијским мастер планом.

Планом ће се утврдити, детаљно разрадити и дефинисати директно спровођење локалитета „Нове бање“, у складу са решењима датим Стратегијским мастер планом.“

Члан 3.

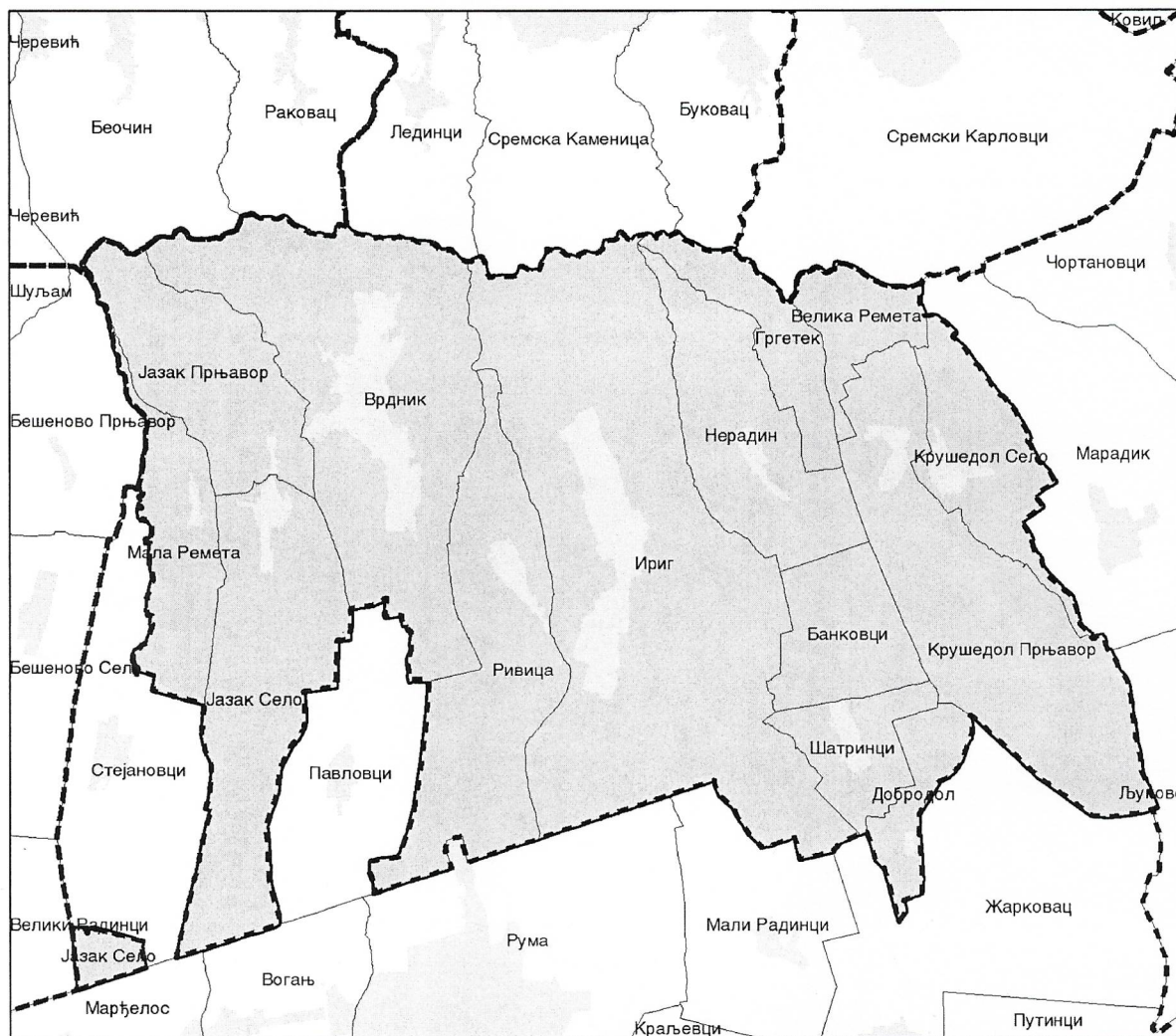
Ова Одлука ступа на снагу даном објављивања у „Службеном листу општина Срема“.

РЕПУБЛИКА СРБИЈА
АУТОНОМНА ПОКРАЈИНА ВОЈВОДИНА
ОПШТИНА ИРИГ
СКУПШТИНА ОПШТИНЕ ИРИГ
Број: 01-011-9/2021
Датум: 20.04.2021. године
ИРИГ

ПРЕДСЕДНИК,
Стеван Казимировић



Графички приказ границе обухвата Плана







**ПРОСТОРНИ ПЛАН
ОПШТИНЕ ИРИГ**

**ГРАФИЧКИ ПРИКАЗ
ГРАНИЦЕ ОБУХВАТА ПЛАНСКОГ ДОКУМЕНТА**



Легенда

-  Граница општине Ириг (граница обухвата Плана)
-  Граница општина
-  Граница катастарских општина
-  Грађевинска подручја насеља