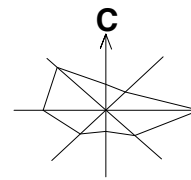


ПРОСТОРНИ ПЛАН ОПШТИНЕ ИРИГ





РЕФЕРАЛНА КАРТА БРОЈ 1 НАМЕНА ПРОСТОРА P-1:50000

РЕФЕРАЛНА КАРТА БРОЈ 1 НАМЕНА ПРОСТОРА

- ИЗВОД -

ПОЛОЖАЈ ПЛАНА У ШИРЕМ ОКРУЖЕЊУ

- ГРАНИЦЕ**
 - ГРАНИЦА ПЛАНСКОГ ПОДРУЧЈА
 - ▬▬▬▬▬ ГРАНИЦА ЈЕДИНИЦЕ ЛОКАЛНЕ САМОУПРАВЕ
 - ▬▬▬▬▬ ГРАНИЦА КАТАСТАРСКЕ ОПШТИНЕ
 - ▬▬▬▬▬ ГРАНИЦА НАЦИОНАЛНОГ ПАРКА "ФРУШКА ГОРА"
 - ▬▬▬▬▬ ГРАНИЦА ПОДРУЧЈА ПОСЕБНЕ НАМЕНЕ НАЦИОНАЛНОГ ПАРКА "ФРУШКА ГОРА"
 - ▬▬▬▬▬ ГРАНИЦА УРБАНИСТИЧКЕ ЦЕЛИНЕ
- ПОЉОПРИВРЕДНО ЗЕМЉИШТЕ**
 - ОСТАЛО ПОЉОПРИВРЕДНО ЗЕМЉИШТЕ
 - ПОЉОПРИВРЕДНО ЗЕМЉИШТЕ - ВИНОГРАДИ И ВОЊЊАЦИ
 - П11 ПОЉОПРИВРЕДНО ЗЕМЉИШТЕ - ТУРИСТИЧКО РЕКРЕАТИВНИ КОМПЛЕКС
- ШУМСКО ЗЕМЉИШТЕ**
 - ШУМСКО ЗЕМЉИШТЕ - ШУМА
 - СП ШУМСКО ЗЕМЉИШТЕ - СПОМЕН ПАРК
 - Ш1 - Ш7 ШУМСКО ЗЕМЉИШТЕ - ТУРИСТИЧКО РЕКРЕАТИВНИ КОМПЛЕКС
- ВОДНО ЗЕМЉИШТЕ**
 - А АКУМУЛАЦИЈА
 - А АКУМУЛАЦИЈА (ПЛАНИРАНО)
 - ▬ БРАНА
 - ▬ П ПОТОК
- ГРАЂЕВИНСКО ЗЕМЉИШТЕ**
 - ГРАЂЕВИНСКО ЗЕМЉИШТЕ У ГРАЂЕВИНСКОМ ПОДРУЧЈУ
 - ГРАЂЕВИНСКО ЗЕМЉИШТЕ ИЗВАН ГРАЂЕВИНСКОГ ПОДРУЧЈА - (са локацијама за опис)
- 1.1 - 1.8 ПОВРШИНЕ ЗА ВЕРСКЕ ОБЈЕКТЕ
 - 2.1 - 2.12 ТУРИСТИЧКО-РЕКРЕАТИВНЕ ПОВРШИНЕ
 - 3 ИНТЕРПРЕТАЦИОНИ ЦЕНТАР КУЛТУРНО-ИСТОРИЈСКЕ И ДУХОВНЕ БАШТИНЕ ФРУШКА ГОРА-ИРИГ
 - 4 ЗОНА "НОВЕ БАЊЕ"
 - 5.1 - 5.10 ЗОНА КУЋА ЗА ОДМОР
 - 6 ЗОНА РЕЗИДЕНЦИЈАЛНИХ ВИЛА
 - 7.1 - 7.2 ПОВРШИНЕ ЗА КОМЕРЦИЈАЛНЕ ДЕЛАТНОСТИ
 - 8.1 - 8.3 ПОВРШИНЕ ЗА ИНДУСТРИЈУ И ПРОИЗВОДЊУ
 - 9.1 - 9.9 ГРОБЉЕ
 - 10 КОМПЛЕКС ЗООХИГИЈЕНСКЕ СЛУЖБЕ
 - 11 САКУПЉАЧКИ ЦЕНТАР - РЕЦИКЛАЖНО ДВОРИШТЕ
 - 12 - 12.3 ПОСТРОЈЕЊЕ ЗА ПРЕЧИШЋАВАЊЕ ОТПАДНИХ ВОДА
 - 13 МРС У КО РИВИЦА
 - ▬ I ДРЖАВНИ ПУТ I РЕДА (постојеће/планирано)
 - ▬ II ДРЖАВНИ ПУТ II РЕДА (постојеће/планирано)
 - ОПШТИНСКИ ПУТ (постојеће/планирано)
 - ▬ П ПРИСТУПНИ ПУТ (планирано)
 - ТУНЕЛ (планирано)

НОСИЛАЦ ИЗРАДЕ ПЛАНА	 ОПШТИНА: ИРИГ ОВЛАШЋЕНО ЛИЦЕ:	Печат и потпис:
ОБРАЂИВАЧ	 ЈП "ЗАВОД ЗА УРБАНИЗАМ ВОЈВОДИНЕ" ВД ДИРЕКТОРА: ПРЕДРАГ КНЕЖЕВИЋ, дипл.правник ПОМОЋНИК ДИРЕКТОРА: др АЛЕКСАНДАР ЈЕВТИЋ	Печат и потпис:
НАЗИВ ПЛАНА	ПРОСТОРНИ ПЛАН ОПШТИНЕ ИРИГ	
НАЗИВ КАРТЕ	РЕФЕРАЛНА КАРТА БРОЈ 1 НАМЕНА ПРОСТОРА	
ОДГОВОРНИ ПЛАНЕР	ИВАН ТАМАШ, дипл.пр.планер - мастер СВЈЕТЛАНА РЕКО, дипл.инж.арх.	Печат и потпис:
САРАДНИЦИ	ИВАН ТАМАШ, дипл.пр.планер - мастер ЗОРАН КОРДИЋ, дипл.инж.саобр.	СВЈЕТЛАНА РЕКО, дипл.инж.арх. ДЕЈАН ИЛИЋ, грађ.техн.
E - 2757	Размера: 1 : 50 000	Датум: 2021.
		Број листа: 1.