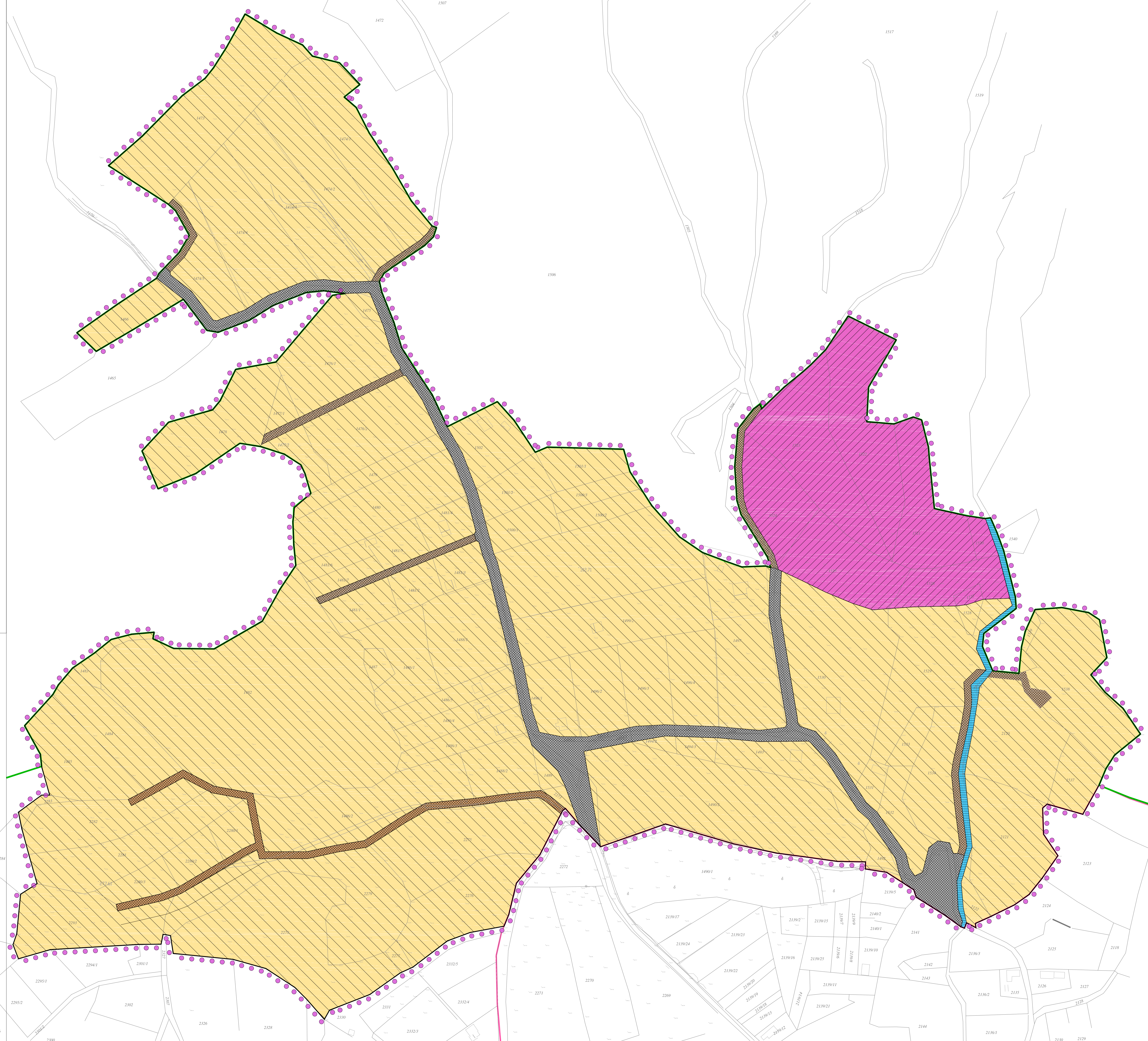
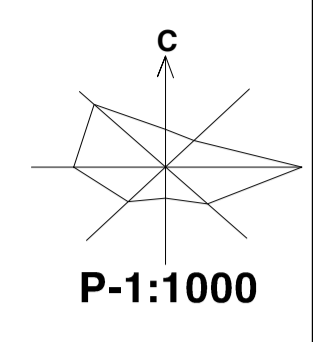
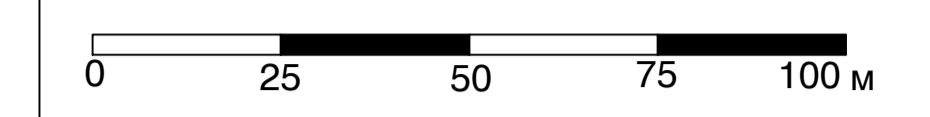


**ПЛАН ДЕТАЛНЕ РЕГУЛАЦИЈЕ  
ЗОНЕ КУЋА ЗА ОДМОР 5.15  
У КО ВРДНИК**

- НАЦРТ -



**ГРАНИЦЕ ПЛАНА И ПОДЕЛА ПРОСТОРА НА  
КАРАКТЕРИСТИЧНЕ ЦЕЛИНЕ И ЗОНЕ СА  
ПЛАНИРАНОМ ОСНОВНОМ НАМЕНОМ ПОВРШИНА**

- ПОВРШИНЕ ЗА ЈАВНЕ НАМЕНЕ**
- ЗОНА ЈАВНИХ САОБРАЋАЈНИХ ПОВРШИНА
  - КОРИДОР ПРИСТУПНИХ САОБРАЋАЈНИЦА
  - КОРИДОР КОЛСКИХ ПРИЛАЗА ПАРЦЕЛАМА
  - ЗОНА ПОТОКА
  - КОРИДОР ПОТОКА
- ПОВРШИНЕ ЗА ОСТАЛЕ НАМЕНЕ**
- ЗОНА КУЋА ЗА ОДМОР
  - ПОВРШИНЕ ЗА ИЗГРАДЊУ КУЋА ЗА ОДМОР
  - ЗОНА ТУРИЗМА И РЕКРЕАЦИЈЕ
  - ПОВРШИНЕ ЗА ИЗГРАДЊУ ТУРИСТИЧКО-РЕКРЕАТИВНОГ КОМПЛЕКСА
- ГРАНИЦА ОБУХВАТА ПЛАНА**
- ГРАНИЦА ГРАЂЕВИНСКОГ ПОДРУЧЈА НАСЕЉА ВРДНИК
  - ГРАНИЦА НАЦИОНАЛНОГ ПАРКА "ФРУШКА ГОРА"

НОСИЛАЦ ИЗРАДЕ ПЛАНА		ОПШТИНА: <b>И Р И Г</b>	Печат и потпис:
ОБРАЂИВАЧ		ОБЛАШЉЕНО ЛИЦЕ: <b>ЈП "ЗАВОД ЗА УРБАНИЗАМ ВОЈВОДИНЕ"</b>	Печат и потпис:
НАЗИВ ПЛАНА	ПЛАН ДЕТАЛНЕ РЕГУЛАЦИЈЕ ЗОНЕ КУЋА ЗА ОДМОР 5.15 У КО ВРДНИК		
НАЗИВ КАРТЕ	ГРАНИЦЕ ПЛАНА И ПОДЕЛА ПРОСТОРА НА КАРАКТЕРИСТИЧНЕ ЦЕЛИНЕ И ЗОНЕ СА ПЛАНИРАНОМ ОСНОВНОМ НАМЕНОМ ПОВРШИНА		
ОДГОВОРНИ УРБАНИСТА	ЗОРИЦА БОШЊАЧИЋ, мастер инж. арх.		
САРАДНИЦИ	ЗОРАН КОРДИЋ, дипл. инж. саобр.	АЉОША ДАБИЋ, еп.тех.	Печат и потпис:
Е - 2815	Размера 1 : 1000	Датум: јун 2022.	Број листа: <b>2.</b>