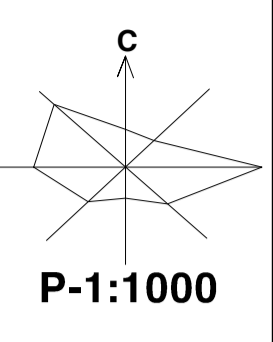
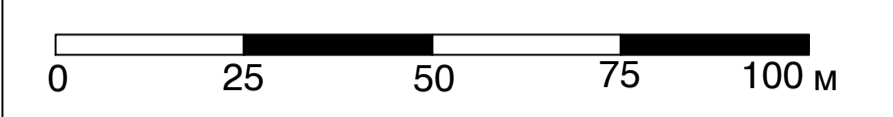
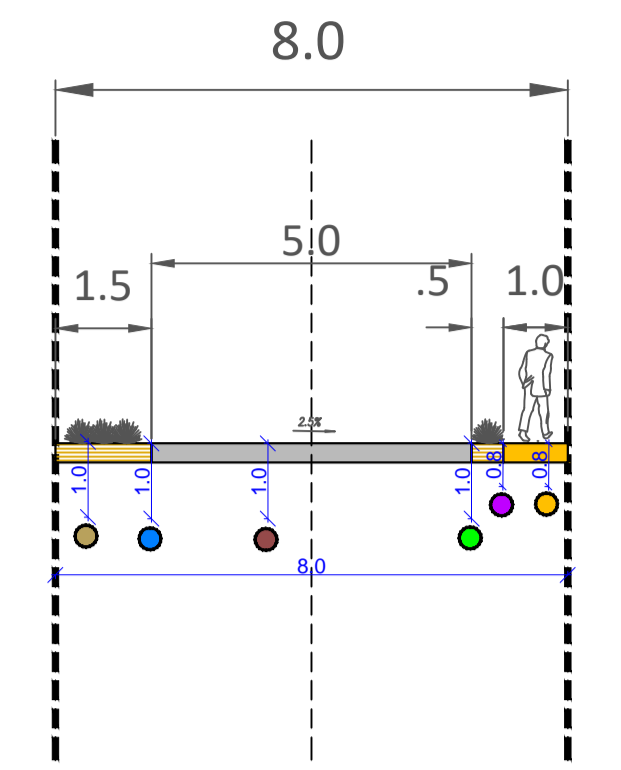


**ПЛАН ДЕТАЛНЕ РЕГУЛАЦИЈЕ  
ЗОНЕ КУЋА ЗА ОДМОР 5.15  
У КО ВРДНИК**

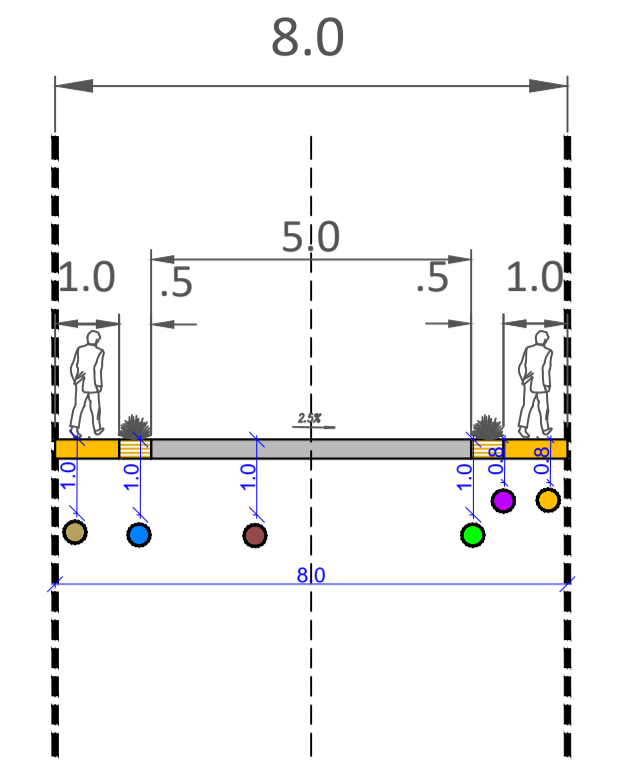
- НАЦРТ -



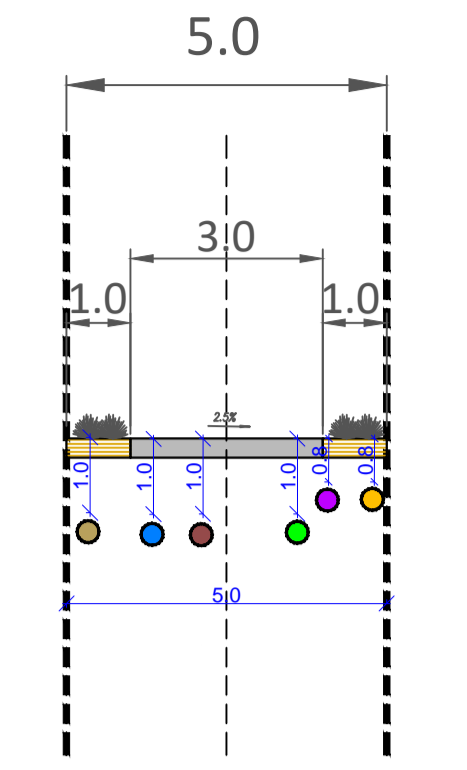
ПОПРЕЧНИ ПРОФИЛ 1-1



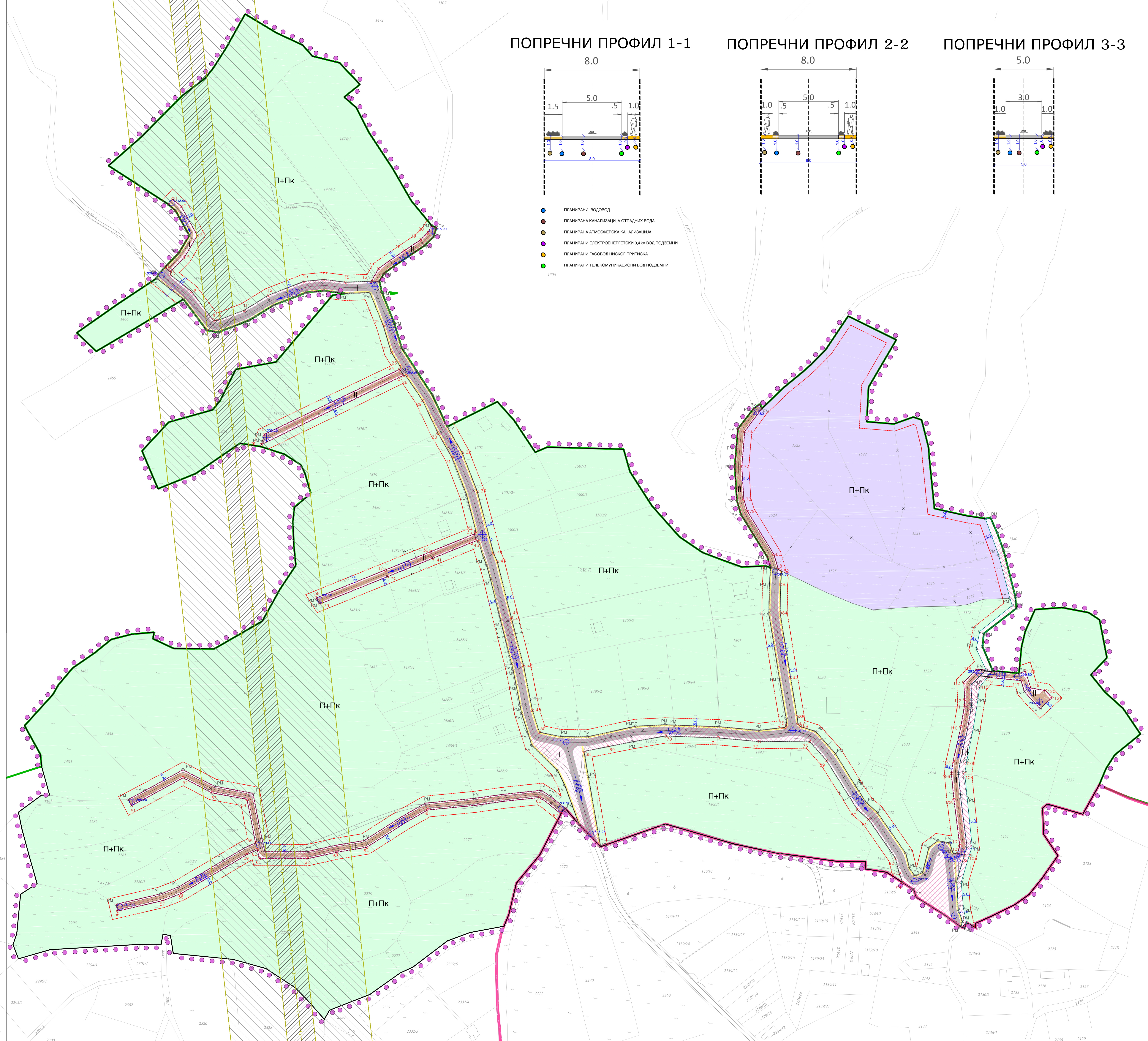
ПОПРЕЧНИ ПРОФИЛ 2-2



ПОПРЕЧНИ ПРОФИЛ 3-3



- ПЛАНИРАНИ ВОДОВОД
- ПЛАНИРАНА КАНАЛИЗАЦИЈА ОТПАДНИХ ВОДА
- ПЛАНИРАНА АТМОСФЕРСКА КАНАЛИЗАЦИЈА
- ПЛАНИРАНИ ЕЛЕКТРОЕНЕРГЕТСКИ 0.4 kV ВОД ПОДЗЕМНИ
- ПЛАНИРАНИ ГАСОВОД НИСКОГ ПРТИТСКА
- ПЛАНИРАНИ ТЕЛЕКОМУНИКАЦИОНИ ВОД ПОДЗЕМНИ



**РЕГУЛАЦИОНО-НИВЕЛАЦИОНИ ПЛАН СА  
АНАЛИТИЧКО-ГЕОДЕТСКИМ ЕЛЕМЕНТИМА ЗА  
ОБЕЛЕЖАВАЊЕ И ГРАЂЕВИНСКЕ ЛИНИЈЕ,  
ПЛАН ГРАЂЕВИНСКИХ ПАРЦЕЛА И СМЕРНИЦЕ ЗА  
ЊИХОВО СПРОВОЂЕЊЕ, СПРАТНОСТ ОБЈЕКТА  
И САОБРАЋАЈНА ИНФРАСТРУКТУРА СА  
КАРАКТЕРИСТИЧНИМ ПОПРЕЧНИМ ПРОФИЛИМА**

РЕГУЛАЦИОНО-НИВЕЛАЦИОНИ ПЛАН, ПЛАН ГРАЂЕВИНСКИХ ПАРЦЕЛА И СМЕРНИЦЕ ЗА ЊИХОВО СПРОВОЂЕЊЕ

- РЕГУЛАЦИОНА ЛИНИЈА ПРИСТУПНЕ САОБРАЋАЈНИЦЕ
  - РЕГУЛАЦИОНА ЛИНИЈА КОЛСКОГ ПРИЛАЗА
  - РЕГУЛАЦИОНА ЛИНИЈА ПОТОКА
  - РМ ПОСТОЈЕЊЕ МЕЊНЕ ТАЧКЕ
  - 43 НОВООДРЕЂЕНЕ МЕЊНЕ ТАЧКЕ
  - ⊕ 206.80 КОТА НИВЕЛЕТЕ
  - ← 7.83% / 127.63 НАТИБ НИВЕЛЕТЕ
  - ГРАЂЕВИНСКА ЛИНИЈА
  - ПОСТОЈЕЋА ГРАНИЦА ПАРЦЕЛЕ
  - x--- ГРАНИЦА ПАРЦЕЛЕ КОЈА СЕ УКИДА
  - ГРАНИЦА НОВЕ ПАРЦЕЛЕ
  - ▨ ПАРЦЕЛЕ ЈАВНЕ НАМЕНЕ - ДИРЕКТНА ПРИМЕНА ПЛАНА УЗ ОБАВЕЗНУ ИЗРАДУ ПРОЕКТА ПРЕПАРЦЕЛАЦИЈЕ ЗА ПОТРЕБЕ ЕКСПРОПРИЈАЦИЈЕ
  - I ГРАЂЕВИНСКА ПАРЦЕЛА ЗА КОРИДОР ПРИСТУПНЕ САОБРАЋАЈНИЦЕ
  - II ГРАЂЕВИНСКА ПАРЦЕЛА ЗА КОРИДОР КОЛСКОГ ПРИЛАЗА ПАРЦЕЛАМА
  - III ПАРЦЕЛА ЗА КОРИДОР ПОТОКА
  - ▨ ГРАЂЕВИНСКА ПАРЦЕЛА ТУРИСТИЧКО-РЕКРЕАТИВНОГ КОМПЛЕКСА - ОСТАЛЕ НАМЕНЕ ДИРЕКТНА ПРИМЕНА ПЛАНА УЗ ОБАВЕЗНУ ИЗРАДУ ПРОЕКТА ПРЕПАРЦЕЛАЦИЈЕ
  - ▨ ГРАЂЕВИНСКЕ ПАРЦЕЛЕ ЗА КУЋЕ ЗА ОДМОР - ОСТАЛЕ НАМЕНЕ ДИРЕКТНА ПРИМЕНА ПЛАНА
- САОБРАЋАЈНА ИНФРАСТРУКТУРА**
- ▨ ПРИСТУПНА САОБРАЋАЈНИЦА
  - ▨ КОЛСКИ ПРИЛАЗ ПАРЦЕЛАМА
  - ▨ ПЕШАЧКА СТАЗА
  - ▨ МОСТ
  - ▨ ЖИЧАРА
  - ▨ БЕЗБЕДНОСНИ ПОЈАС ЖИЧАРЕ
  - ▨ ЗАШТИТНИ ПОЈАС ЖИЧАРЕ
  - ГРАНИЦА ОБУХВАТА ПЛАНА
  - ▨ ГРАНИЦА ГРАЂЕВИНСКОГ ПОДРУЧЈА НАСЕЉА ВРДНИК
  - ▨ ГРАНИЦА НАЦИОНАЛНОГ ПАРКА "ФРУШКА ГОРА"

НОСИЛАЦ ИЗРАДЕ ПЛАНА	ОПШТИНА: <b>ИРИГ</b>	Печат и потпис:
ОБРАЂИВАЧ	ОБЛАШТЕНО ЛИЦЕ: <b>ЈП "ЗАВОД ЗА УРБАНИЗАМ ВОЈВОДИНЕ"</b>	Печат и потпис:
НАЗИВ ПЛАНА	БД ДИРЕКТОРА: ТРЕДРАТ КИЧЕВИЋ, дипл. грађевиник ПОМОЋНИК ДИРЕКТОРА: МР ВОЈВОДИН ПИХОТЕР, дипл. инж. арх.	Печат и потпис:
НАЗИВ КАРТЕ	РЕГУЛАЦИОНО-НИВЕЛАЦИОНИ ПЛАН СА АНАЛИТИЧКО-ГЕОДЕТСКИМ ЕЛЕМЕНТИМА ЗА ОБЕЛЕЖАВАЊЕ И ГРАЂЕВИНСКЕ ЛИНИЈЕ, ПЛАН ГРАЂЕВИНСКИХ ПАРЦЕЛА И СМЕРНИЦЕ ЗА ЊИХОВО СПРОВОЂЕЊЕ, СПРАТНОСТ ОБЈЕКТА И САОБРАЋАЈНА ИНФРАСТРУКТУРА СА КАРАКТЕРИСТИЧНИМ ПОПРЕЧНИМ ПРОФИЛИМА	Печат и потпис:
ОДГОВОРНИ УРБАНИСТА	ЗОРИЦА БОШЊАЧИЋ, мајстор инж. арх.	Печат и потпис:
САРАДНИЦИ	ЗОРИЦА БОШЊАЧИЋ, дипл. инж. арх. АЛБОЈА ДРАЏИЋ, дипл. инж. арх. РАМАНА 1 : 1000	Печат и потпис:
Е - 2815	Датум: Јун 2022.	Број листа: <b>4.</b>