







КАРТА СПРОВОЂЕЊА

-  ДИРЕКТНА ПРИМЕНА ПЛАНА
 -  ИЗРАДА ПЛАНА ДЕТАЉНЕ РЕГУЛАЦИЈЕ
 -  ДЕО ПРОСТОРА СА НОВОМ РЕГУЛАЦИЈОМ ЈАВНИХ ПОВРШИНА - ЛОКАЦИЈА А И Б - ДИРЕКТНА ПРИМЕНА ПЛАНА
 -  ВАЖЕЋИ ПЛАНОВИ ДЕТАЉНЕ РЕГУЛАЦИЈЕ
 - ГРАНИЦА ЗОНЕ ЦЕНТРА
 - ГРАНИЦА ГРАЂЕВИНСКОГ ПОДРУЧЈА = ГРАНИЦА ОБУХВАТА ПЛАНА
 - ГРАНИЦА БАЊСКОГ ПОДРУЧЈА
 - ГРАНИЦА НАЦИОНАЛНОГ ПАРКА ФРУШКА ГОРА (ЗАКОН О НАЦИОНАЛНИМ ПАРКОВИМА "Сл.гласник РС" БР. 39/93)
 - ГРАНИЦА НАЦИОНАЛНОГ ПАРКА ФРУШКА ГОРА (ПППН "ФРУШКА ГОРЕ" ДО 2020)
 - ГРАНИЦА ВИКЕНД ЗОНА

НОСИЛАЦ ИЗРАДЕ ПЛАНА:		 ОПШТИНА: И Р И Г		Печат и потпис:	
		ОВЛАШЋЕНО ЛИЦЕ:			
ОБРАЂИВАЧ:		 ЈП ЗАВОД ЗА УРБАНИЗАМ ВОЈВОДИНЕ НОВИ САД		Печат и потпис:	
		ДИРЕКТОР: ВЛАДИМИР ЗЕЛЕНОВИЋ, дипл.инж.маш.			
НАЗИВ ПЛАНА:		ПЛАН ГЕНЕРАЛНЕ РЕГУЛАЦИЈЕ НАСЕЉА ВРДНИК		Е - број: 2311	
НАЗИВ КАРТЕ:		КАРТА СПРОВОЂЕЊА			
ОДГОВОРНИ УРБАНИСТА:		РАДОМИР ОВУКА, дипл.инж.арх.			
УРБАНИСТА САРАДНИК:		ЗОРИЦА ЛУКИЋ, мастер-дипл.инж.арх.		Датум: 2014.	
				Бр. листа: 10.	